

European Scientific Journal, *ESJ*

February 2022

European Scientific Institute, ESI

The content is peer reviewed

ESJ Humanities

February 2022 edition vol. 18, No. 7

The content of this journal do not necessarily reflect the opinion or position of the European Scientific Institute. Neither the European Scientific Institute nor any person acting on its behalf is responsible for the use of the information contained in this publication.

ISSN: 1857-7431 (Online)

ISSN: 1857-7881 (Print)

Generativity is a Core Value of the ESJ: A Decade of Growth

Erik Erikson (1902-1994) was one of the great psychologists of the 20th century¹. He explored the nature of personal human identity. Originally named Erik Homberger after his adoptive father, Dr. Theodore Homberger, he re-imagined his identity and re-named himself Erik Erikson (literally Erik son of Erik). Ironically, he rejected his adoptive father's wish to become a physician, never obtained a college degree, pursued independent studies under Anna Freud, and then taught at Harvard Medical School after emigrating from Germany to the United States. Erickson visualized human psychosocial development as eight successive life-cycle challenges. Each challenge was framed as a struggle between two outcomes, one desirable and one undesirable. The first two early development challenges were 'trust' versus 'mistrust' followed by 'autonomy' versus 'shame.' Importantly, he held that we face the challenge of **generativity** versus **stagnation in middle life**. This challenge concerns the desire to give back to society and leave a mark on the world. It is about the transition from acquiring and accumulating to providing and mentoring.

Founded in 2010, the European Scientific Journal is just reaching young adulthood. Nonetheless, **generativity** is one of our core values. As a Journal, we reject stagnation and continue to evolve to meet the needs of our contributors, our reviewers, and the academic community. We seek to innovate to meet the challenges of open-access academic publishing. For us,

¹ Hopkins, J. R. (1995). Erik Homburger Erikson (1902–1994). *American Psychologist*, 50(9), 796-797. doi:<http://dx.doi.org/10.1037/0003-066X.50.9.796>

generativity has a special meaning. We acknowledge an obligation to give back to the academic community, which has supported us over the past decade and made our initial growth possible. As part of our commitment to generativity, we are re-doubling our efforts in several key areas. First, we are committed to keeping our article processing fees as low as possible to make the ESJ affordable to scholars from all countries. Second, we remain committed to fair and agile peer review and are making further changes to shorten the time between submission and publication of worthy contributions. Third, we are looking actively at ways to eliminate the article processing charges for scholars coming from low GDP countries through a system of subsidies. Fourth, we are examining ways to create and strengthen partnerships with various academic institutions that will mutually benefit those institutions and the ESJ. Finally, through our commitment to publishing excellence, we reaffirm our membership in an open-access academic publishing community that actively contributes to the vitality of scholarship worldwide.

Sincerely,

Daniel B. Hier, MD

European Scientific Journal (ESJ) Natural/Life/Medical Sciences

Editor in Chief

International Editorial Board

Jose Noronha Rodrigues,
University of the Azores, Portugal

Nino Kemertelidze,
Grigol Robakidze University, Georgia

Jacques de Vos Malan,
University of Melbourne, Australia

Franz-Rudolf Herber,
University of Saarland, Germany

Annalisa Zanola,
University of Brescia, Italy

Vayia Karaiskou,
Open University of Cyprus

Robert Szucs,
Szolnok University College, Hungary

Dragica Vujadinovic,
University of Belgrade, Serbia

Pawel Rozga,
Technical University of Lodz, Poland

Mahmoud Sabri Al-Asal,
Jadara University, Irbid-Jordan

Rashmirekha Sahoo,
Melaka-Manipal Medical College, Malaysia

Daniel Barredo,
University Laica Eloy Alfaro de Manabi, Ecuador

Georgios Vousinas,
University of Athens, Greece

Asif Jamil,
Gomal University DIKhan, KPK, Pakistan

Jowati binti Juhary,
National Defense University of Malaysia, Kuala Lumpur, Malaysia

Faranak Seyyedi,
Azad University of Arak, Iran

Abe N'Doumy Noel,
International University of Social Sciences Hampate-Ba (IUSS-HB) Abidjan RCI, Ivory
Coast

Majid Said Al Busafi,
Sultan Qaboos University- Sultanate of Oman

Nguyen Thi Hoai Phuong,
Ho Chi Minh City University of Law, Vietnam

Chaudhry Zahid Javid,
Taif University, Saudi Arabia

Dejan Marolov,
European Scientific Institute, ESI

Gloria Esteban de la Rosa,
University of Jaen, Spain

Noor Alam,
Universiti Sains Malaysia, Malaysia

Rashad A. Al-Jawfi,
Ibb University, Yemen

Muntean Edward Ioan,
University of Agricultural Sciences and Veterinary Medicine (USAMV) Cluj-Napoca,
Romania

Hans W. Giessen,
Saarland University, Saarbrucken, Germany

Naheed Vaida,
University of Kashmir, India

Frank Bezzina,
University of Malta, Malta

Monika Bolek,
University of Lodz, Poland

Michele Minor-Corriveau,
Laurantian University, Canada

Robert N. Diotalevi,
Florida Gulf Coast University, USA

Daiva Jureviciene,
Vilnius Gediminas Technical University, Lithuania

Mariangela Giusti,
University of Milan - Bicocca, Italy

Anita Lidaka,
Liepaja University, Latvia

Rania Zayed,
Cairo University, Egypt

Louis Valentin Mballa,
Autonomous University of San Luis Potosi, Mexico

Ziad Said,
College of the North Atlantic, Qatar

Lydia Ferrara,
University of Naples, Italy

Byron A Brown,
Botswana Accountancy College, Botswana

Grazia Angeloni,
University "G. d'Annunzio" in Chieti, Italy

Chandrasekhar Putcha,
California State University, Fullerton, CA, USA

Mona Kassem,
National Research Centre, Egypt

Cinaria Tarik Albadri,
Trinity College Dublin University, Ireland

Mahammad A. Nurmamedov,
State Pedagogical University, Azerbaijan

Thomas Fenzl,
Alps-Adria University of Klagenfurt, Austria

Henryk J. Barton,
Jagiellonian University, Poland

Stefanos Spaneas,
University of Nicosia, Cyprus

Assem El-Shazly,
Zagazig University, Egypt

Wei Hao,
Beijing Normal University, China

Saltanat Meiramova,
S.Seifullin AgroTechnical University, Kazakhstan

Rajasekhar Kali Venkata,
University of Hyderabad, India

Nishan Rafi Havandjian,
California Polytechnic State University, USA

Ruzica Loncaric,
Josip Juraj Strossmayer University of Osijek, Croatia

Stefan Vladutescu,
University of Craiova, Romania

Anna Zelenkova,
Matej Bel University, Slovakia

Kevin B. O'Connor,
McGill University, Canada

Billy Adamsen,
University of Southern Denmark, Denmark

Nawab Ali Khan,
Aligarh Muslim University, India

Marinella Lorinzi,
University of Cagliari, Italy

Arfan Yousaf,
Pir Mehr Ali Shah Arid Agriculture University, Pakistan

Bianca Gioia Marino,
University of Naples Federico II, Italy

Franko Milost,
Faculty of Management, Koper, Slovenia

Giuseppe Cataldi,
University of Naples “L’Orientale”, Italy

Daniel Velasco,
Chicago School of Professional Psychology, USA

N. K. Rathee,
Delaware State University, USA

Michael Ba Banutu-Gomez,
Rowan University, USA

Adil Jamil,
Amman University, Jordan

Habib Kazzi,
Lebanese University, Lebanon

Valentina Manoiu,
University of Bucharest, Romania

Henry J. Grubb,
University of Dubuque, USA

Daniela Brevenikova,
University of Economics, Slovakia

Genute Gedviliene,
Vytautas Magnus University, Lithuania

Vasilika Kume,
University of Tirana, Albania

Mohammed Kerbouche,
University of Mascara, Algeria

Adriana Gherbon,
University of Medicine and Pharmacy Timisoara, Romania

Pablo Alejandro Olavegogeochea,
National University of Comahue, Argentina

Raul Rocha Romero,
Autonomous National University of Mexico, Mexico

Oihab Allal-Cherif,
KEDGE Business School, France

Izabela Dembinska,
University of Szczecin, Poland

Driss Bouyahya,
University Moulay Ismail, Morocco

William P. Fox,
Naval Postgraduate School, USA

Rania Mohamed Hassan,
University of Montreal, Canada

Tirso Javier Hernandez Gracia,
Autonomous University of Hidalgo State, Mexico

Alicia Marchant Rivera,
University of Malaga, Spain

Lucia D'Ambrosi,
University of Macerata, Italy

Tilahun Achaw Messaria,
Addis Ababa University, Ethiopia

George Chiladze,
University of Georgia, Georgia

Elisa Rancati,
University of Milano-Bicocca, Italy

Alessandro Merendino,
University of Ferrara, Italy

David L. la Red Martinez,
Northeastern National University, Argentina

Anastassios Gentzoglanis,
University of Sherbrooke, Canada

Awoniyi Samuel Adebayo,
Solusi University, Zimbabwe

Milan Radosevic,
Faculty Of Technical Sciences, Novi Sad, Serbia

Berenyi Laszlo,
University of Miskolc, Hungary

Hisham S Ibrahim Al-Shaikhli,
Auckland University of Technology, New Zealand

Omar Arturo Dominguez Ramirez,
Hidalgo State University, Mexico

Francesco Lenci,
Institute of Biophysics, Italy

Hafiz Muhammad Iqbal,
University of the Punjab, Pakistan

Bupinder Zutshi,
Jawaharlal Nehru University, India

Pavel Krpalek,
University of Economics in Prague, Czech Republic

Mondira Dutta,
Jawaharlal Nehru University, India

Evelio Velis,
Barry University, USA

Asma Zaidi,
Kansas City University of Medicine and Biosciences, USA

Mahbubul Haque,
Daffodil International University, Bangladesh

Diego Enrique Baez Zarabanda,
Autonomous University of Bucaramanga, Colombia

Juan Antonio Lopez Nunez,
University of Granada, Spain

Nouh Ibrahim Saleh Alguzo,
Imam Muhammad Ibn Saud Islamic University, Saudi Arabia

Ashgar Ali Ali Mohamed,
International Islamic University, Malaysia

A. Zahoor Khan,
International Islamic University Islamabad, Pakistan

Valentina Manoiu,
University of Bucharest, Romania

Fabio Pizzutilo,
University of Bari "Aldo Moro", Italy

Andrzej Palinski,
AGH University of Science and Technology, Poland

Jose Carlos Teixeira,
University of British Columbia Okanagan, Canada

Horst Hanke,
Technical University Darmstadt, Germany

Elpiniki I. Papageorgiou,
Technological Educational Institute of Central Greece, Greece

Enkeleint - Aggelos Mechili,
National and Kapodistrian University of Athens, Greece

Irina Matijosaitiene,
Kaunas University of Technology, Lithuania

Anita Auzina,
Latvia University of Agriculture, Latvia

Martin Gomez-Ullate,
University of Extremadura, Spain

Nicholas Samaras,
Technological Educational Institute of Larissa, Greece

Emrah Cengiz,
Istanbul University, Turkey

Andre Ozer,
University of Liege, Belgium

Francisco Raso Sanchez,
University of Granada, Spain

Simone T. Hashiguti,
Federal University of Uberlandia, Brazil

Tayeb Boutbouqalt,
University, Abdelmalek Essaadi, Morocco

Maurizio Di Paolo Emilio,
University of L'Aquila, Italy

Ismail Ipek,
Istanbul Aydin University, Turkey

Olena Kovalchuk,
National Technical University of Ukraine, Ukraine

Oscar Garcia Gaitero,
University of La Rioja, Spain

Alfonso Conde,
University of Granada, Spain

Mohsen Hanif,
Kharazmi University, Iran

Jose Antonio Pineda-Alfonso,
University of Sevilla, Spain

Jingshun Zhang,
Florida Gulf Coast University, USA

Rodrigue V. Cao Diogo,
University of Parakou, Benin

Salem Marzougui,
ElKef, Tunisia

Tunjica Petrusevic,
Josip Juraj Strossmayer University of Osijek, Croatia

Olena Ivanova,
Kharkiv National University, Ukraine

Marco Mele,
Unint University, Italy

Okyay Ucan,
Omer Halisdemir University, Turkey

Arun N. Ghosh,
West Texas A&M University, USA

Matti Raudjarv,
University of Tartu, Estonia

Cosimo Magazzino,
Roma Tre University, Italy

Susana Sousa Machado,
Polytechnic Institute of Porto, Portugal

Jelena Zascerinska,
University of Latvia, Latvia

Umman Tugba Simsek Gursoy,
Istanbul University, Turkey

Zoltan Veres,
University of Pannonia, Hungary

Vera Komarova,
Daugavpils University, Latvia

Cosmin Stefan Dogaru,
University of Bucharest, Romania

Tiffany T. Boury,
Franciscan University of Steubenville, USA

Salloom A. Al-Juboori,
Muta'h University, Jordan

Stephane Zingue,
University of Maroua, Cameroon

Jawed Iqbal,
National University of Sciences & Technology, Pakistan

Tanzer Celikturk,
Pamukkale University, Turkey

Ruth Erika Lerchster,
Alpen-Adria University Klagenfurt, Austria

Pierluigi Passaro,
University of Bari Aldo Moro, Italy

Georges Kpazai,
Laurentian University, Canada

Claus W. Turtur,
University of Applied Sciences Ostfalia, Germany

Natalia Sizochenko,
Dartmouth College, USA

Michele Russo,
University of Foggia, Italy

Nikolett Deutsch,
Corvinus University of Budapest, Hungary

Andrea Baranovska,
University of st. Cyrill and Methodius Trnava, Slovakia

Brian Sloboda,
University of Maryland, USA

Murtaz Kvirkvaia,
Grigol Robakidze University, Georgia

Enrique Jerez Abajo,
University of Zaragoza, Spain

Yassen Al Foteih,
Canadian University Dubai, UAE

Marisa Cecilia Tumino,
Adventista del Plata University, Argentina

Luca Scaini,
Al Akhawayn University, Morocco

Aelita Skarbaliene,
Klaipeda University, Lithuania

Efthymios Papatzikis,
Canadian University, Dubai, UAE

Oxana Bayer,
Dnipropetrovsk Oles Honchar University, Ukraine

Onyeka Uche Ofili,
International School of Management, France

Aurela Saliaj,
University of Vlora, Albania

Maria Garbelli,
Milano Bicocca University, Italy

Josephus van der Maesen,
Wageningen University, Netherlands

Claudia M. Dellafiore,
National University of Rio Cuarto, Argentina

Francisco Gonzalez Garcia,
University of Granada, Spain

Mahgoub El-Tigani Mahmoud,
Tennessee State University, USA

Hilal YIildirir Keser,
Bursa Technical University, Turkey

Miriam Agreda Montoro,
University of La Rioja, Spain

Daniel Federico Morla,
National University of Rio Cuarto, Argentina

Valeria Autran,
National University of Rio Cuarto, Argentina

Muhammad Hasmi Abu Hassan Asaari,
Universiti Sains, Malaysia

Angelo Viglianisi Ferraro,
Mediterranean University of Reggio Calabria, Italy

Roberto Di Maria,
University of Palermo, Italy

Delia Magherescu,
State University of Moldova, Moldova

Sayeeduzzafar Qazi,
University of Science and Technology, Saudi Arabia

Paul Waithaka Mahinge,
Kenyatta University, Kenya

Aicha El Alaoui,
Sultan My Slimane University, Morocco

Marija Brajčić,
University of Split, Croatia

Monica Monea,
University of Medicine and Pharmacy of Tirgu Mures, Romania

Belen Martinez-Ferrer,
Univeristy Pablo Olavide, Spain

Rachid Zammar,
University Mohammed 5, Morocco

Manuel Ramon Gonzalez Herrera,
The Autonomous University of Ciudad Juarez, Mexico

Fatma Koc,
Gazi University, Turkey

Calina Nicoleta,
University of Craiova, Romania

Shadaan Abid,
UT Southwestern Medical Center, USA

Sadik Madani Alaoui,
Sidi Mohamed Ben Abdellah University, Morocco

Patrizia Gazzola,
University of Insubria, Italy

Krisztina Szegedi,
University of Miskolc, Hungary

Liliana Esther Mayoral,
National University of Cuyo, Argentina

Amarjit Singh,
Kurukshetra University, India

Armando Carteni,
University of Naples Federico II, Italy

Oscar Casanova Lopez,
University of Zaragoza, Spain

Emina Jerkovic,
University of Josip Juraj Strossmayer, Croatia

Carlos M. Azcoitia,
National Louis University, USA

Rokia Sanogo,
University USTTB, Mali

Bertrand Lemennicier,
University of Paris Sorbonne, France

Lahcen Benaabidate,
University Sidi Mohamed Ben Abdellah, Morocco

Janaka Jayawickrama,
University of York, United Kingdom

Kiluba L. Nkulu,
University of Kentucky, USA

Oscar Armando Esparza Del Villar,
University of Juarez City, Mexico

Noralv Veggeland,
Inland Norway Univ. of Applied Sciences, Norway

Leila Ghudushauri,
Tbilisi State University, Georgia

George C. Katsadoros,
University of the Aegean, Greece

Elena Gavrilova,
Plekhanov University of Economics, Russia

Kira Trostina,
Plekhanov University of Economics, Russia

Eyal Lewin,
Ariel University, Israel

Szczepan Figiel,
University of Warmia, Poland

Don Martin,
Youngstown State University, USA

John B. Strait,
Sam Houston State University, USA

Nirmal Kumar Betchoo,
University of Mascareignes, Mauritius

Camilla Buzzacchi,
University Milano Bicocca, Italy

EL Kandoussi Mohamed,
Moulay Ismai University, Morocco

Marek Semela,
Brno University of Technology, Czech Republic

Marie-Noelle Albert,
University of Quebec at Rimouski, Canada

Susana Borrás Pentinat,
Rovira i Virgili University, Spain

Jelena Kasap,
Josip J. Strossmayer University, Croatia

Massimo Mariani,
Libera Università Mediterranea, Italy

Rachid Sani,
University of Niamey, Niger

Luis Aliaga,
University of Granada, Spain

Robert McGee,
Fayetteville State University, USA

Angel Urbina-Garcia,
University of Hull, United Kingdom

Sivanadane Mandjiny,
University of N. Carolina at Pembroke, USA

Marko Andonov,
American College, Republic of Macedonia

Ayub Nabi Khan,
BGMEA University of Fashion & Technology, Bangladesh

Leyla Yilmaz Findik,
Hacettepe University. Turkey

Vlad Monescu,
Transilvania University of Brasov, Romania

Virginia Pulcini,
University of Torino, Italy

Stefano Amelio,
University of Unsubria, Italy

Enida Pulaj,
University of Vlora, Albania

Christian Cave,
University of Paris XI, France

Julius Gathogo,
University of South Africa, South Africa

Claudia Pisoschi,
University of Craiova, Romania

Arianna Di Vittorio,
University of Bari "Aldo Moro", Italy

Joseph Ntale,
Catholic University of Eastern Africa, Kenya

Kate Litondo,
University of Nairobi, Kenya

Maurice Gning,
Gaston Berger University, Senegal

Katarina Marosevic,
J.J. Strossmayer University, Croatia

Sherin Y. Elmahdy,
Florida A&M University, USA

Syed Shadab,
Jazan University, Saudi Arabia

Koffi Yao Blaise,
University Felix Houphouet Boigny, Ivory Coast

Mario Adelfo Batista Zaldivar,
Technical University of Manabi, Ecuador

Kalidou Seydou,
Gaston Berger University, Senegal

Iveta Reinholde,
University of Latvia, Latvia

Patrick Chanda,
The University of Zambia, Zambia

Meryem Ait Ouali,
University IBN Tofail, Morocco

Laid Benderradji,
Mohamed Boudiaf University of Msila, Algeria

Amine Daoudi,
University Moulay Ismail, Morocco

Claudio Fabian Guevara,
University of Guadalajara, Mexico

Oruam Cadex Marichal Guevara,
University Maximo Gomes Baez, Cuba

Vanya Katarska,
National Military University, Bulgaria

Carmen Maria Zavala Arnal,
University of Zaragoza, Spain

Francisco Gavi Reyes,
Postgraduate College, Mexico

Aysegul Ozbebek Tunc,
Istanbul University, Turkey

Iane Franceschet de Sousa,
Federal University S. Catarina, Brazil

Patricia Randrianavony,
University of Antananarivo, Madagascar

Roque V. Mendez,
Texas State University, USA

Kesbi Abdelaziz,
University Hassan II Mohammedia, Morocco

Eugenio D'Angelo,
Pegaso Telematic University, Italy

Whei-Mei Jean Shih,
Chang Gung University of Science and Technology, Taiwan

Ilknur Bayram,
Ankara University, Turkey

Elenica Pjero,
University Ismail Qemali, Albania

Gokhan Ozer,
Fatih Sultan Mehmet Vakif University, Turkey

Komina Amevoin,
University of Lome, Togo

Veronica Flores Sanchez,
Technological University of Veracruz, Mexico

Camille Habib,
Lebanese University, Lebanon

Larisa Topka,
Irkutsk State University, Russia

Paul M. Lipowski,
Creighton University, USA

Marie Line Karam,
Lebanese University, Lebanon

Jorge Wozniak,
National University of Tres de Febrero, Argentina

Sergio Scicchitano,
Research Center on Labour Economics (INAPP), Italy

Mohamed Berradi,
Ibn Tofail University, Morocco

Visnja Lachner,
Josip J. Strossmayer University, Croatia

Sangne Yao Charles,
University Jean Lorougnon Guede, Ivory Coast

Omar Boubker,
University Ibn Zohr, Morocco

Judit Sole Resina,
Autonomous University of Barcelona, Spain

Kouame Atta,
University Felix Houphouet Boigny, Ivory Coast

Patience Mpanzu,
University of Kinshasa, Congo

Angeles Aguilera Velasco,
University of Guadalajara, Mexico

Rachid Hsissou,
Ibn Tofail University, Morocco

Svetlana Melentijevic,
Complutense University of Madrid, Spain

Devang Upadhyay,
University of North Carolina at Pembroke, USA

Nyamador Wolali Seth,
University of Lome, Togo

Akmele Meless Simeon,
Ouattara University, Ivory Coast

Mohamed Sadiki,
IBN Tofail University, Morocco

Paula E. Faulkner,
North Carolina Agricultural and Technical State University, USA

Gamal Elgezeery,
Suez University, Egypt

Manuel Gonzalez Perez,
Universidad Popular Autonoma del Estado de Puebla, Mexico

Denis Pompidou Folefack,
Centre Africain de Recherche sur Bananiers et Plantains (CARBAP), Cameroon

Seka Yapi Arsene Thierry,
Ecole Normale Supérieure Abidjan (ENS Ivory Coast)

Dastagiri MB,
ICAR-National Academy of Agricultural Research Management, India

Alla Manga,
University Cheikh Anta Diop, Senegal

Lalla Aicha Lrhorfi,
University Ibn Tofail, Morocco

Ruth Adunola Aderanti,
Babcock University, Nigeria

Katica Kulavkova,
University of "Ss. Cyril and Methodius", Republic of Macedonia

Aka Koffi Sosthene,
Research Center for Oceanology, Ivory Coast

Forchap Ngang Justine,
University Institute of Science and Technology of Central Africa, Cameroon

Toure Krouele,
Ecole Normale Supérieure d'Abidjan, Ivory Coast

Sophia Barinova,
University of Haifa, Israel

Leonidas Antonio Cerda Romero,
Escuela Superior Politécnica de Chimborazo, Ecuador

T.M.S.P.K. Thennakoon,
University of Sri Jayewardenepura, Sri Lanka

Aderewa Amontcha,
Université d'Abomey-Calavi, Benin

Khadija Kaid Rassou,
Centre Régional des Métiers de l'Éducation et de la Formation, Morocco

Rene Mesias Villacres Borja,
Universidad Estatal De Bolívar, Ecuador

Aaron Victor Reyes Rodriguez,
Autonomous University of Hidalgo State, Mexico

Qamil Dika,
Tirana Medical University, Albania

Kouame Konan,
Peléforo Gon Coulibaly University of Korhogo, Ivory Coast

Hariti Hakim,
University Alger 3, Algeria

Emel Ceyhun Sabir,
University of Cukurova, Turkey

Salomon Barrezueta Unda,
Universidad Tecnica de Machala, Ecuador

Belkis Zervent Unal,
Cukurova University, Turkey

Elena Krupa,
Kazakh Agency of Applied Ecology, Kazakhstan

Carlos Angel Mendez Peon,
Universidad de Sonora, Mexico

Antonio Solis Lima,
Apizaco Institute Technological, Mexico

Roxana Matefi,
Transilvania University of Brasov, Romania

Bouharati Saddek,
UFAS Setif1 University, Algeria

Toleba Seidou Mamam,
Universite d'Abomey-Calavi (UAC), Benin

Serigne Modou Sarr,
Universite Alioune DIOP de Bambey, Senegal

Nina Stankous,
National University, USA

Lovergine Saverio,
Tor Vergata University of Rome, Italy

Fekadu Yehuwalashet Maru,
Jigjiga University, Ethiopia

Karima Laamiri,
University of Moulay Ismail, Morocco

Elena Hunt,
Laurentian University, Canada

Sharad K. Soni,
Jawaharlal Nehru University, India

Lucrezia Maria de Cosmo,
University of Bari "Aldo Moro", Italy

Florence Kagendo Muindi,
University of Nairobi, Kenya

Maximo Rossi Malan,
Universidad de la Republica, Uruguay

Haggag Mohamed Haggag,
South Valley University, Egypt

Olugbamila Omotayo Ben,
Obafemi Awolowo University, Ile-Ife, Nigeria

Eveligh Cecilia Prado-Carpio,
Technical University of Machala, Ecuador

Maria Clideana Cabral Maia,
Brazilian Company of Agricultural Research - EMBRAPA, Brazil

Fernando Paulo Oliveira Magalhaes,
Polytechnic Institute of Leiria, Portugal

Valeria Alejandra Santa,
Universidad Nacional de Río Cuarto, Córdoba, Argentina

Stefan Cristian Gherghina,
Bucharest University of Economic Studies, Romania

Goran Ilik,
"St. Kliment Ohridski" University, Republic of Macedonia

Amir Mohammad Sohrabian,
International Information Technology University (IITU), Kazakhstan

Aristide Yemmafouo,
University of Dschang, Cameroon

Gabriel Anibal Monzón,
University of Moron, Argentina

Robert Cobb Jr,
North Carolina Agricultural and Technical State University, USA

Arburim Iseni,
State University of Tetovo, Republic of Macedonia

Milad Reda Qelliny,
Minia University, Egypt

Raoufou Pierre Radji,
University of Lome, Togo

Juan Carlos Rodriguez Rodriguez,
Universidad de Almeria, Spain

Mohammadreza Hadizadeh,
Central State University, USAa

Mushtaq Ismael Hasan,
Thi-Qar University, Iraq

Satoru Suzuki,
Panasonic Corporation, Japan

Iulia-Cristina Muresan,
University of Agricultural Sciences and Veterinary Medicine, Romania

Russell Kabir,
Anglia Ruskin University, UK

Nasreen Khan,
SZABIST, Dubai

Luisa Morales Maure,
University of Panama, Panama

Abdelaaziz El Bakkali,
Sidi Mohamed Ben Abdelah University, Morocco

Lipeng Xin,
Xi'an Jiaotong University, China

Harja Maria,
Gheorghe Asachi Technical University of Iasi, Romania

Adou Paul Venance,
University Alassane Ouattara, Cote d'Ivoire

Nkwenka Geoffroy,
Ecole Supérieure des Sciences et Techniques (ESSET), Cameroon

Benie Aloh J. M. H.,
Felix Houphouet-Boigny University of Abidjan, Cote d'Ivoire

Bertin Desire Soh Fotsing,
University of Dschang, Cameroon

N'guessan Tenguel Sosthene,
Nangui Abrogoua University, Cote d'Ivoire

Ackoundoun-Nguessan Kouame Sharll,
Ecole Normale Superieure (ENS), Cote d'Ivoire

Ouedraogo Francois de Charles,
Josepk Ki-Zerbo University, Burkina Faso

Abdelfettah Maouni,
Abdelmalek Essaadi University, Morocco

Alina Stela Resceanu,
University of Craiova, Romania

Alilouch Redouan,
University Abdelmalek Saadi, Morocco

Gnamien Konan Bah Modeste,
Jean Lorougnon Guede University, Cote d'Ivoire

Sufi Amin,
International Islamic University, Islambad Pakistan

Sanja Milosevic Govedarovic,
University of Belgrade, Serbia

Elham Mohammadi,
Curtin University, Australia

Andrianarizaka Marc Tiana,
University of Antananarivo, Madagascar

Ngakan Ketut Acwin Dwijendra,
Udayana University, Indonesia

Yue Cao,
Southeast University, China

Nishant Agrawal,
Nirma University, India

Audrey Tolouian,
University of Texas, USA

Alaa Abdulhady Jaber,
University of Technology, Iraq

Asli Cazorla Milla,
Federal University of Rio de Janeiro, Brazil

Valentin Marian Antohi,
University Dunarea de Jos of Galati, Romania

Tabou Talahatou,
University of Abomey-Calavi, Benin

N. K. B. Raju,
Sri Venkateswara Veterinary University, India

Hamidreza Izadi,
Chabahar Maritime University, Iran

Idriss M'bouka Milandou Auguste Williams,
Marien Ngouabi University, Congo

Elsa Kristo,
University of Tirana, Albania

Hanaa Ouda Khadri Ahmed Ouda,
Ain Shams University, Egypt

Rachid Ismaili,
Hassan 1 University, Morocco

Bashar H. Malkawi,
University of Sharjah, UAE

Tamar Ghutidze,
Ivane Javakhishvili Tbilisi State University, Georgia

Emine Koca,
Ankara Haci Bayram Veli University, Turkey

David Perez Jorge,
University of La Laguna, Spain

Ousmane Tanor Dieng,
Cheikh Anta Diop University, Senegal

Irma Guga,
European University of Tirana, Albania

Ozgun Muhittin Esen,
Istanbul University, Turkey

Saif Ur Rehman,
PMAS-Arid Agriculture University, Pakistan

Jesus Gerardo Martínez del Castillo,
University of Almeria, Spain

Mohammed Mouradi,
Sultan Moulay Slimane University, Morocco

Marco Tulio Ceron Lopez,
Institute of University Studies, Mexico

Mangambu Mokoso Jean De Dieu,
University of Bukavu, Congo

Hadi Sutopo,
Kalbis Institute, Indonesia

Priyantha W. Mudalige,
University of Kelaniya, Sri Lanka

Emmanouil N. Choustoulakis,
University of Peloponnese, Greece

Yasangi Anuradha Iddagoda,
Chartered Institute of Personal Management, Sri Lanka

Pinnawala Sangasumana,
University of Sri Jayewardenepura, Sri Lanka

Abdelali Kaaouachi,
Mohammed I University, Morocco

Dimitrios Belias,
University of Thessaly, Greece

Kahi Oulai Honore,
University of Bouake, Cote d'Ivoire

Ma'moun Ahmad Habiballah,
Al Hussein Bin Talal University, Jordan

Amaya Epelde Larranaga,
University of Granada, Spain

Franca Daniele,
“G. d’Annunzio” University, Chieti-Pescara, Italy

Youssef Babakhouya,
Inje University, South Korea

Saly Sambou,
Cheikh Anta Diop University, Senegal

Daniela Di Berardino,
University of Chieti-Pescara, Italy

Dorjana Klosi,
University of Vlore “Ismail Qemali, Albania

Abu Hamja,
Aalborg University, Denmark

Stankovska Gordana,
University of Tetova, Republic of Macedonia

Kazimierz Albin Klosinski,
John Paul II Catholic University of Lublin, Poland

Maria Leticia Bautista Diaz,
National Autonomous University, Mexico

Bruno Augusto Sampaio Fuga,
North Parana University, Brazil

Anouar Alami,
Sidi Mohammed Ben Abdellah University, Morocco

Vincenzo Riso,
University of Ferrara, Italy

Janhavi Nagwekar,
St. Michael’s Hospital, Canada

Jose Grillo Evangelista,
Egas Moniz Higher Institute of Health Science, Portugal

Xi Chen,
University of Kentucky, USA

Nawaz Ahmad,
Institute of Business Management, Pakistan

Varij Nayan,
Central Institute for Research on Buffaloes, India

Fateh Mebarek-Oudina,
Skikda University, Algeria

Nadia Mansour,
University of Sousse, Tunisia

Jestoni Dulva Maniago,
Majmaah University, Saudi Arabia

Daniel B. Hier,
Missouri University of Science and Technology, USA

S. Sendil Velan,
Dr. M.G.R. Educational and Research Institute, India

Enriko Ceko,
Wisdom University, Albania

Laura Fischer,
National Autonomous University of Mexico, Mexico

Mauro Berumen,
Caribbean University, Mexico

Jonida Lesha,
University of Tirana, Albania

Sara I. Abdelsalam,
The British University in Egypt, Egypt

Hanif Qureshi,
University of Cincinnati, USA

Maria Carlota,
Autonomous University of Queretaro, Mexico

H.A. Nishantha Hettiarachchi,
University of Sri Jayewardenepura, Sri Lanka

Bhupendra Karki,
University of Louisville, Louisville, USA

Evens Emmanuel,
University of Quisqueya, Haiti

Iresha Madhavi Lakshman,
University of Colombo, Sri Lanka

Francesco Scotognella,
Polytechnic University of Milan, Italy

Zayde Ayvaz,
Canakkale Onsekiz Mart University, Turkey

Kamal Niaz,
Cholistan University of Veterinary & Animal Sciences, Pakistan

Rawaa Qasha,
University of Mosul, Iraq

Amal Talib Al-Sa'ady,
Babylon University, Iraq

Hani Nasser Abdelhamid,
Assiut University, Egypt

Mihnea-Alexandru Gaman,
University of Medicine and Pharmacy, Romania

Daniela-Maria Cretu,
Lucian Blaga University of Sibiu, Romania

Ilenia Farina,
University of Naples "Parthenope, Italy

Luisa Zanolla,
Azienda Ospedaliera Universitaria Verona, Italy

Jonas Kwabla Fiadzawoo,
University for Development Studies (UDS), Ghana

Adriana Burlea-Schiopoiu,
University of Craiova, Romania

Alejandro Palafox-Munoz,
University of Quintana Roo, Mexico

Fernando Espinoza Lopez,
Hofstra University, USA

Ammar B. Altemimi,
University of Basrah, Iraq

Monica Butnariu,
University of Agricultural Sciences and Veterinary Medicine "King Michael I, Romania

Davide Calandra,
University of Turin, Italy

Nicola Varrone,
University of Campania Luigi Vanvitelli, Italy

Luis Angel Medina Juarez,
University of Sonora, Mexico

Francesco D. d'Ovidio,
University of Bari "Aldo Moro", Italy

Sameer Algburi,
Al-Kitab University, Iraq

Braione Pietro,
University of Milano-Bicocca, Italy

Mounia Bendari,
Mohammed VI University, Morocco

Stamatios Papadakis,
University of Crete, Greece

Aleksey Khlopytskyi,
Ukrainian State University of Chemical Technology, Ukraine

Sung-Kun Kim,
Northeastern State University, USA

Nemanja Berber,
University of Novi Sad, Serbia

Krejsa Martin,
Technical University of Ostrava, Czech Republic

Magdalena Vaverkova,
Mendel University in Brno, Czech Republic

Jeewaka Kumara,
University of Peradeniya, Sri Lanka

Antonella Giacosa,
University of Torino, Italy

Paola Clara Leotta,
University of Catania, Italy

Francesco G. Patania,
University of Catania, Italy

Rajko Odobasa,
University of Osijek, Faculty of Law, Croatia

Jesusa Villanueva-Gutierrez,
University of Tabuk, Tabuk, KSA

Leonardo Jose Mataruna-Dos-Santos,
Canadian University of Dubai, UAE

Usama Konbr,
Tanta University, Egypt

Leonid Nakov,
“Ss. Cyril and Methodius University”, Republic of Macedonia

Branislav Radeljic,
Necmettin Erbakan University, Turkey

Anita Mandaric Vukusic,
University of Split, Croatia

Barbara Cappuzzo,
University of Palermo, Italy

Roman Jimenez Vera,
Juarez Autonomous University of Tabasco, Mexico

Lucia P. Romero Mariscal,
University of Almeria, Spain

Pedro Antonio Martin-Cervantes,
University of Almeria, Spain

Hasan Abd Ali Khudhair,
Southern Technical University, Iraq

Qanqom Amira,
Ibn Zohr University, Morocco

Farid Samir Benavides Vanegas,
Catholic University of Colombia, Colombia

Nedret Kuran Burcoglu,
Emeritus of Bogazici University, Turkey

Julio Costa Pinto,
University of Santiago de Compostela, Spain

Satish Kumar,
Dire Dawa University, Ethiopia

Favio Farinella,
National University of Mar del Plata, Argentina

Jorge Tenorio Fernando,
Paula Souza State Center for Technological Education - FATEC, Brazil

Salwa Alinat,
Open University, Israel

Hamzo Khan Tagar,
College Education Department Government of Sindh, Pakistan

Rasool Bukhsh Mirjat,
Senior Civil Judge, Islamabad, Pakistan

Samantha Goncalves Mancini Ramos,
Londrina State University, Brazil

Mykola Nesprava,
Dnoproptrovsk State University of Internal Affairs, Ukraine

Awwad Othman Abdelaziz Ahmed,
Taif University, Kingdom of Saudi Arabia

Manotar Tampubolon,
Universitas Kristen, Indonesia

Giacomo Buoncompagni,
LUMSA University of Rome, Italy

Elza Nikoleishvili,
University of Georgia, Georgia

Mohammed Mahmood Mohammed,
University of Baghdad, Iraq

Oudgou Mohamed,
University Sultan Moulay Slimane, Morocco

European Scientific Journal, ESJ
February 2022 edition Vol.18, No.7

ISSN: 1857-7881 (Print) e - ISSN 1857-7431

Arlinda Ymeraj,
European University of Tirana, Albania

Table of Contents:

Could Territorial Entities in the Territory of the GUAM be Considered as Sovereign States?.....1

Ekaterina Kosiuk

The ISIS Model and its Influence Over Global Terrorism.....14

Mahmut Cengiz

Kutluer Karademir

Huseyin Cinoglu

Les labyrinthes borgésiens : Nature et caractéristiques.....36

Majida Sayegh

Benin Influence on Isua Chieftaincy Titles: A Historical Exploration.....53

Olusanya Faboyede

Contribution a la Securisation Fonciere en Milieu Rural Camerounais: Le cas de la Commune de Koutaba (Ouest-Cameroun).....68

Mediebou Chindji

Caracterisation de l'espace frontalier du plateau au Sud-Est du Benin.....90

Seidou Abdel Hack

Dekakon Satingo Rolette

Zannou Sandé

Vigninou Toussaint

Tente Brice



ESJ Humanities

Could Territorial Entities in the Territory of the GUAM¹ be Considered as Sovereign States?

Ekaterina Kosiuk

University of Public Service, Budapest, Hungary

[Doi:10.19044/esj.2022.v18n7p1](https://doi.org/10.19044/esj.2022.v18n7p1)

Submitted: 14 January 2022
Accepted: 27 February 2022
Published: 28 February 2022

Copyright 2022 Author(s)
Under Creative Commons BY-NC-ND
4.0 OPEN ACCESS

Cite As:

Kosiuk E. (2022). *Could Territorial Entities in the Territory of the GUAM be Considered as Sovereign States?*. European Scientific Journal, ESJ, 18 (7), 1.

<https://doi.org/10.19044/esj.2022.v18n7p1>

Abstract

The issue with the recognition of de facto states has existed for a long time. Some territories exist for decades with only limited recognition. The emergence of unrecognized states peaked after the collapse of the Soviet Union. The populations of some territories did not agree with the new borders and unilaterally declared their independence. Can these territories be considered as fully-fledged states, as their inhabitants consider themselves to be? To answer this question, it might be useful to consider the definition of a concept of a state before analysing what characteristics a territory should be called a 'sovereign state', and it is also necessary to consider the implications for the territorial entities in the territory of the GUAM Organization for Democracy and Economic Development. Such an analysis is the purpose of this article. The goal is also to discover what official symbols de facto states in the post-Soviet space have. The following documents in this research were analysed in the article: 'the Montevideo Convention' and 'the Declaration of Guidelines on the Recognition of New States in Eastern Europe and in the Former Soviet Union.' Attention is also paid to the history of the development of the term 'state' as well as the works of scholars who dealt with this problem. The methodological basis of the research includes scientific methods of cognition (dialectics, analysis and synthesis, deduction and induction, comparative legal and historical methods). The main conclusion of the article

¹The GUAM Organization for Democracy and Economic Development is a regional organization of four post-Soviet states: Georgia, Ukraine, Azerbaijan, and Moldova.

can be formulated as this: the greatest problem of these territorial entities is that other states do not recognize them. Although they do have many important characteristics of the state, such as territory, population, currency, state symbols, and in some cases even an army, other states do not cooperate with them. Thus, it is extremely problematic to consider these territories as sovereign states.

Keywords: De facto states, GUAM, Montevideo Convention, state recognition

1. Introduction

What is a state? Everyone from childhood probably understands what a state is, in which state he/she resides, and can possibly give a vague definition of what a state might be. However, although it is possible to explain what a state is in layman's terms, the scientific sphere still has yet to develop an undisputed definition.

People started to think about the topic of defining a state several centuries ago during the emergence of the first States. The reasoning of great philosophers regarding the subject has remained relevant even until now. For instance, Plato in 360 BC wrote his famous dialogue, which he called 'Republic.' From Plato's point of view, the state is the expression of the idea of justice. Plato argues that everyone in the state should do his own work and should not do what is not his business. He defined both the types and the best form of a state. Nevertheless, Plato did not give a clear definition of one, or its features (Muhaev, 2019).

Ancient philosophers reasoned the origin of a state and based on such reasoning, we can conclude what they understood by their concept of it. It is important to mention here the student of Plato, Aristotle, who also reasoned a lot about political philosophy. In his treatise Politics, Aristotle defines the state (Polis) as a community organized for the common good. Aristotle argued that man is by nature "a political animal" and therefore carries within himself an instinctive desire to live together with other people. He argued that the development of society goes from the family to the community, and from the community to the state. As a result, Aristotle connects the functions and goals of the state with the highest (and at the same time 'natural') goal of a state formation: communication (Muhaev, 2019).

There is the widely known reasoning of an ancient Roman philosopher Marcus Tullius Cicero about the states' origin. He wrote a political treatise on the state issues titled 'De re Publica'. In this treatise, Cicero gives the following definition of the state: "the place where people have assembled not guided by their weakness but by their sociable nature... people were connected by agreement on matters of law and common interests". Cicero also argues

that the state does not arise arbitrarily, but in accordance with the universal requirement of nature, and the reason for its formation is the protection of property.

During the Enlightenment, the most notable contributions to the development of the features and functions of the state were made by John Locke, C. L. Montesquieu and Thomas Hobbes. Their works brought the understanding of the term 'state' closer to its modern concept. However, the most important work that influenced the scientific understanding of the concept of the state is 'Politics as a Vocation' (1919) by Max Weber. Weber claims that the fundamental characteristic of statehood is that the state has a monopoly on the legitimate use of physical force or monopoly on violence. Weber describes a state as an organization that succeeds in holding the exclusive right to use, threaten, or authorize physical force against residents of its territory (Mitropolitski, 2011). Such a monopoly, according to Weber, must occur via a process of legitimation. Weber argued that the modern state was not defined in terms of its goals or ends. In addition, as the well-known Austrian lawyer, Hans Kelsen correctly noted, "the difficulties in defining the concept of a 'state' are aggravated by the fact that this term usually refers to a wide variety of objects and phenomena" (Sievers, 2015).

One more important scholar who developed a definition of the state is Georg Jellinek. He established a theory called 'Two-Sides-Theory.' Jellinek claims that a state in its origin has a twofold nature being both a social entity and a legal institution. Thus, the complexity of the definition of the state can be determined not only from a legal point of view but also from a social one. Investigating the nature of a state, Jellinek used two different methods which are a 'causal' approach (to determine the factual side of the state) and 'normative' approach (to determine the legal side of the state). According to Jellinek, a normative or juridical approach prevails below social aspects in the definition of a state. He rightly notes that: "only the juridical approach can establish the epistemological object—the State—despite its differentiation into the two sides" (Lepsius, 2019).

In the view of the judicial or legal approach to the state definition, it is impossible not to mention the Montevideo Convention. The Convention was signed in Montevideo (Uruguay) in 1933, during the Seventh International Conference of American States. Currently, only 17 states have ratified the Convention, however, this fact does not detract from the significance of this document. According to Hersch Lauterpacht, the most important characteristic of the Montevideo Convention is that it "codifies the declarative theory of statehood as accepted as part of customary international law" (Lauterpacht, 2012, p.204). An essential feature of the Montevideo Convention is the circumstances of its adoption. The majority of delegations at the International Conference of American States were represented by independent states with

limited recognition which had arisen from former colonies. Due to their own struggles of having their sovereignty recognised they developed certain criteria that are inherent for states. Therefore, in the Montevideo Convention the 1st Article declares that “the state as a person of international law should possess the following qualifications:

- a permanent population;
- a defined territory;
- government; and
- capacity to enter into relations with the other states.”

Moreover, the Convention sets out the definition, rights and duties of statehood, whilst Article 11 prohibits using military force to gain sovereignty.

Because the former colonial territories participated in the drafting of the Convention, one of the key elements of the text included the issues related to a state’s recognition. The third Article unambiguously declares “the political existence of the state is independent of recognition by the other states.” This provision is known as the declarative theory of statehood and contradicts the alternative constitutive theory of statehood, which claims that a state exists only insofar as it is recognized by other states.

Given the fact that only seventeen states have ratified the Convention, an interesting question that arises is why this document is so important within international law. Since the Convention is recognized as customary international law, the provisions apply not only to the signatories but to all subjects of international law. In addition, the European Union follows the Montevideo Convention in its definition of a state: by having a territory, a population, and a political authority (Pellet, 1992).

Thus, it is not so easy to define the term. Ancient philosophers reasoned about features of a state and later scientists in the 19th century made a significant contribution to the definition. It was only at the beginning of the 20th century that an international document was signed which defined the characteristics of what it should be, and later the document became customary international law. Confounding the definition problem is that ‘state’ and ‘government’ are often used as synonyms in common conversation and even some academic discourse. According to this definition schema, the states are nonphysical persons of international law and governments are organizations of people. The most commonly used definition is Max Weber's, which describes a state as a compulsory political organization with a centralized government that maintains a monopoly of the legitimate use of force within a certain territory.

2. Unrecognized and partially recognized states

Due to the contradiction between the constitutive theory of statehood and the declarative theory of statehood, there is still no simple answer in international law on the question of how a sovereign state should recognize an independent territory. In the contemporary world, there are sixteen statehoods with limited recognition and three of them are not recognized by any other UN member state. Unrecognized or partially recognized states are usually understood as the statehoods that proclaimed themselves sovereign and possess some features of a sovereign state, but at the same time do not have diplomatic recognition and their territory is regarded by the UN as being under the sovereignty of one or several UN members states. Additionally, a state with limited recognition has the follow characteristics:

- the entity had achieved de-facto independence
- its leadership is seeking to build further state institutions and demonstrate its own legitimacy
- the entity has sought, but not achieved, international recognition
- it has existed for at least two years (Caspersen, 2011, p.6).

Thus, the participation of states with limited recognition in international relations is limited by the legal field of the states that recognize them.

Although the United Nations do not have the right to recognize sovereign states, membership of the UN has become the most important symbol of universal recognition of statehood in the modern system of international relations. However, the state can be considered as internationally recognized even if it does not participate in the UN (such as Switzerland before 2002). Moreover, a number of UN member states are not recognized by some other UN member states.

Therefore, some countries might not have UN membership but still be recognized by other states or statehood. Recognition could be accorded on a de facto, de jure basis or it can be recognized ad hoc in some occasions. The rules of recognition for states are usually governed by international customary law. Recognition may be a statement to that effect by recognising government or it might be implied from an 'act of recognition', such as entering into a treaty with another state or making a state visit.

Unrecognised states can have difficulties joining international organisations. On the other hand, an entity can have a right to membership in multinational organisations when sufficient countries recognise it as a state. A somewhat different situation is with international treaties. If a state with limited recognition desires to be part of an international treaty it might need the unanimous agreement of admission from all existing member countries.

In modern international law, being a member state of the UN is an essential step for both its independence and its recognition, it is important to understand the process of joining. A vote by a member state in the United Nations in favour of the membership of another entity is an implicit recognition of that state by those who are voting, as only states may be members of the UN. A negative vote for UN membership does not necessarily mean non-recognition of the applicant as a state, as other criteria, requirements or special circumstances may be considered relevant for UN membership. Similarly, a country may choose not to join the UN due to its own reasons, as it was with the Vatican and Switzerland for some period of time.

In recent decades, the international community has faced the problem of recognizing new states during the disintegration of the Soviet Union and Yugoslavia. The collapse of these multinational states led to the formation of new states and, in many cases, nation-states. Therefore, some countries reacted to the new challenges in international law by issuing new declarations and statements. A vivid example is that of the EU countries who adopted the Declaration of Guidelines on the Recognition of New States in Eastern Europe and in the Former Soviet Union. The most important part of this document set out criteria for the recognition of these new states. New states are required to demonstrate:

- respect for the provisions of the Charter of the United Nations and the commitments subscribed to in the Final Act of Helsinki and in the Charter of Paris, especially with regard to the rule of law, democracy and human rights;
- guarantees for the rights of ethnic and national groups and minorities in accordance with the commitments subscribed to in the framework of the Commission on Security and Cooperation in Europe (CSCE);
- respect for the inviolability of all frontiers which can only be changed by peaceful means and by common agreement;
- acceptance of all relevant commitments with regard to disarmament and nuclear non-proliferation as well as to security and regional stability;
- commitment to settle by agreement, including where appropriate by recourse to arbitration, all questions concerning state succession and regional disputes.

Essential provision of the guidelines claims that states will not be recognised if they are the result of aggression. Moreover, in the process of recognising one state, it is important that the effects on neighbouring states should be taken into account. Despite the fact that those criteria have only a recommendatory nature, they were decisively important for the recognition of new states in the territory of Eastern Europe and the former USSR.

The importance of state recognition can hardly be overestimated. Only a recognized state can fully bear the rights and obligations based on the norms of international law, be part of international cooperation, and be heard when adopting new international documents. Ambassadors, consuls and state representatives may not enjoy immunities and privileges in a country whose representatives do not recognise the state of their origin.

Finally, the right to recognize other states is the sovereign right of a particular state. The act of recognition can only be made on behalf of the state or its government. Furthermore, international organisations, including the UN, do not have the right to recognise states or governments.

3. Why do we have a big number of states with limited recognition in the post-Soviet space?

One can argue on how long the Soviet Union would have existed if it was possible to prevent the signing of the agreement on the creation of the Commonwealth of Independent States in Belovezhskaya Pushcha. However, the reality is that in 1991 this agreement was signed by representatives of the three Soviet Republics. The summit in Belovezhskaya Pushcha was attended by Boris Yeltsin (Russian Soviet Federative Socialist Republic), Leonid Kravchuk (Ukrainian Soviet Social Republic) and Stanislav Shushkevich (Byelorussian Soviet Socialist Republic). Therefore, in the summit only three leaders of Socialist Republics (instead of all fifteen) participated and decided for the entire multi-million state that the Soviet Union ceased to exist as a geopolitical reality. Did only three leaders have the right to decide the fate of the entire state? Moreover, approximately six months earlier the majority of the population of the USSR had voted in favour of preserving the union in a referendum. Since these 3 leaders rushed to sign the treaty, many of the problems following the collapse of the world's largest state have not been resolved.

After the Soviet Union collapsed, new states adopted the borders of the previous Soviet Republics using the principle *uti possidetis juris*. Hence it is important to find out not only the borders of the old republics but also to realise which criteria were used by the Soviet leaders in establishing borders of republics during the Soviet time. Kremnev argues that in the Soviet Union the borders of the republics were established in accordance with the national features, but at the same time the interests of the national leaders who governed the Communist Party were taken into account (Kremnev, 2005, p.27). It is difficult to argue with him. However, it is necessary to add that Soviet leaders made several mistakes during their leadership. One of the examples of the territorial division of the USSR is the separation of one nation into two socialist republics. It was Ossetians who were divided between the Russian Soviet Social Republic and the Georgian Soviet Social Republic.

After the collapse of the Soviet Union, one nation was divided between two different states. This resulted in the problem of South Ossetia's right to self-determination and attempt to secede from Georgia. Moreover, those so-called mistakes can include Nikita Khrushchev's territorial policy. For instance, he gave what could be considered 'gifts' during his leadership, such as the transfer of Crimea and Sevastopol to Ukraine (Marxsen, 2015, p.11).

Nowadays the following unrecognised and partially recognised states exist in the territory of the GUAM: Pridnestrovian Moldavian Republic, Republic of Artsakh (Nagorno-Karabakh Republic), Republic of South Ossetia, Republic of Abkhazia, Donetsk People's Republic and Luhansk People's Republic. According to the legal point of view, de facto states that emerged as a result of the collapse of the USSR do not exist for the international community. However, some states recognise those entities. The table below illustrates the recognition of the self-proclaimed states which emerged in the territory of the GUAM.

Table 1. The recognition of the self-proclaimed states in the post-Soviet space.

Name	Declared	Recognized by
Pridnestrovian Moldavian Republic (Transnistria)	1990	Abkhazia and South Ossetia
Republic of Artsakh (Nagorno-Karabakh Republic)	1991	Transnistria, Abkhazia and South Ossetia
Republic of South Ossetia	1991	Russia, Syria, Nicaragua, Venezuela, Nauru Abkhazia, Artsakh (Nagorno-Karabakh) and Transnistria.
Republic of Abkhazia	1999	Russia, Syria, Nicaragua, Venezuela, Nauru, South Ossetia, Artsakh (Nagorno-Karabakh) and Transnistria
Donetsk People's Republic	2014	South Ossetia, Luhansk People's Republic, Russia
Luhansk People's Republic	2014	South Ossetia, Donetsk People's Republic, Russia

As can be seen from the table, Abkhazia, South Ossetia, Donetsk People's Republic and Luhansk People's Republic have international recognition from some UN member states. Luhansk and Donetsk People's Republics received their recognition from the UN member state just recently. On the 21st of February, 2022, the Russian Federation recognized them as sovereign states. Transnistria has the smallest number of recognitions and this territory is recognized only by partially recognized republics.

Sergey Markidonov argues that “until the mid-2000s, it was believed in the United States and the EU countries that contacts with representatives of such formations were undesirable since they would mean justification for ethnic cleansing and would question the principal recognition of the borders

between the former republics of the Soviet Union as the interstate borders of the recently independent post-Soviet states” (Markedonov, 2008, p. 87). However, it does not prevent states from having relations with the international community. Many events in the CIS countries are somehow connected with political intricacies around the listed entities. Although recently, countries outside the CIS have started to communicate with these de facto entities. Mostly such communication was needed to develop peace treaties in the conflict regions. A vivid example is the 5+2 negotiations, where Moldova, Transnistria, OSCE, Russia, Ukraine and observers from the United States and the EU are represented. Such communication can be seen as an example of ad-hoc recognition of states.

4. Can de facto states in the post-Soviet space be recognized as sovereign states?

The process of recognising a de facto state as a fully-fledged subject of international relations is long and complex. Therefore currently, there are many unrecognised and partially-recognised states. It seems possible to say that in the post-Soviet space there is the highest concentration of those de facto states.

However, if not considering that the states should necessarily be recognised by other actors of world politics, which other features of a state do the de facto states in the post-Soviet space have? The following chart analyses which qualifications from the Montevideo Convention these de facto states have.

Table 2. Montevideo Convention as applied to de facto states

Name	Permanent population	Defined territory	Government	Capacity to enter into relations with the other states
Pridnestrovian Moldavian Republic	•	•	•	(•)
Republic of Artsakh (Nagorno-Karabakh Republic)	•	•	•	(•)
Republic of South Ossetia	•	•	•	(•)
Republic of Abkhazia	•	•	•	(•)
Donetsk People's Republic	•	•	•	
Luhansk People's Republic	•	•	•	

In some aspects, it is difficult to unambiguously define whether a particular state has a certain qualification or not. For instance, it can be difficult to determine with de facto states if they have ‘capacity to enter into relations with the other states.’ Taking into account only the word ‘capacity,’

it would be something that these observing states definitely have. However, there is another problem, which is that not all other member states would like to communicate with such self-proclaimed states. Therefore, it is not clear how to deal with this method of qualification. Determining this point was useful for the following criteria: firstly, the duration of the existence of a particular state, and secondly, how many other states recognise this entity as a state and how many states are ready to communicate with them, considering that newly formed states (Donetsk People's Republic and Luhansk People's Republic) have not had many international contacts so far.

Furthermore, Donetsk People's Republic and Luhansk People's Republic do not participate in the Community for Democracy and Rights of Nations. This is the international organisation uniting several states in the former Soviet Union, all of which have limited recognition from the international community. The next entities are members of the Community for Democracy and Rights of Nations: Abkhazia, Artsakh, South Ossetia and Transnistria. Despite the lack of membership in the UN, members of this commonwealth have continued to exist for a quite long time. The political and economic structures of the unrecognised states have more or less adapted to existence in the conditions of “no peace, no war, no international recognition,” although the process of restoring the destroyed economy in conditions of actual isolation from the outside world is progressing very slowly. The states belonging to this organisation show solidarity towards each other as they have the same problem. One of the examples of such solidarity is that the members of the organisation agreed to abolish the visa regimes for their citizens.

One more important document which contains characteristics of a sovereign State is the Declaration of Guidelines on the Recognition of New States in Eastern Europe and in the Former Soviet Union. Due to the fact that this document was elaborated by the EU countries and none of them recognise any de facto state in the post-Soviet space, there is no necessity for deep analysis of this document. However, according to the one guidelines' provisions; states will not be recognised if they are the result of aggression. Following this approach, all of the de facto states in the post-Soviet space are the result of ‘aggression’. In some cases, it is difficult to determine the first manifestation of aggression was: the ‘parent’ state or the separatist territory.

Currently, almost all of the de facto states in the post-Soviet space have the status of frozen conflict. Given the fact that these conflicts are not solved and probably far away from the solution, to ‘freeze’ them is probably the best solution. However, that does not prevent hostilities forever. The recent example is the resumption of hostilities in Nagorno-Karabakh in 2020. Thus, it is important to continue the negotiation process even if a conflict is frozen. The tactics of ‘Small Steps’ can be useful in this process. This tactic allows

for maintaining a dialogue between a sovereign state and an unrecognised entity that has arisen on its territory (Shevchuk, 2020).

Unrecognised entities in the post-Soviet space are confident that they are sovereign states while their ‘parent’ states pose these entities only as a part of their territory. However, we can observe that de facto entities have some state symbols that characterise these entities as states. The table below illustrates the presence of state symbols in the de facto states.

Table 3. State symbols in the de facto states

Name	Flag	Coat of arms	National motto	National colours	National anthem
Pridnestrovian Moldavian Republic	•	•	•	•	•
Republic of Artsakh (Nagorno-Karabakh Republic)	•	•	•	•	•
Republic of South Ossetia	•	•		•	•
Republic of Abkhazia	•	•		•	•
Donetsk People's Republic	•	•		•	•
Luhansk People's Republic	•	•		•	•

All de facto states have the most important state symbols and although some of them do not have a national motto, there are many old and recognised states that do not have a national motto either.

Another essential characteristic of a state proposed by Max Weber is the legal monopoly on violence, which can be expressed by the presence of the police and the army, with the fact that the right to violence was given to police by a legally elected government. There are police forces in each observing de facto state while some can argue about the legally elected government. Therefore, there is also no simple answer whether these de facto states have the right to a legal monopoly on violence.

Conclusion

In conclusion, de facto states in the territory of the GUAM have many signs of statehood. These entities evolved due to protracted territorial disputes, identity problems, metropolitan narratives, complex historical narratives and conflicts of historical memories. However, their main problem is the lack of international recognition. This makes it difficult for them to interact with other states. It can be considered as the absence of the ability to enter into relations with the other states, which is one of the most important characteristics of the state according to the Montevideo Convention.

It should be also mentioned that the term ‘de facto state’ perfectly describes the problem of the unrecognised states. Such state formations can be recognised by several UN member states, or not recognised by any.

Nevertheless, such state entities exist. They possess some state symbols, such as their own currency, army and government, and also their own territories and borders.

Some compromises and the development of a common political and legal language seem unlikely at the diplomatic level, however such a discussion should continue among experts and scholars. It is difficult to perceive the world according to the logic of contradictory international law, which considers only UN members as states. It is difficult to analyse international relations as if there were no self-proclaimed states in reality. However, such territorial formations exist and they successfully maintain their internal stability, but they do not have external recognition. Consequently, a new approach can benefit the system of international relations, the actors of world politics, and basic international legal principles. This can contribute to the resolution of the dilemma between the territorial integrity of states and the right of people to self-determination.

It is possible to determine the de facto states of the “first wave,” which appeared almost immediately after the dissolution of the Soviet Union and the de facto states of the ‘second wave’, which appeared after the Ukrainian crisis. In view of the fact that the oldest de facto states have existed for almost thirty years, it is difficult to predict how long the ‘newly’ proclaimed states can exist without international recognition. However, one should not forget that in every de facto state the people defend their right to self-determination, and their opinion should be taken into account.

References:

1. Caspersen, N. (2011). *Unrecognized States: The Struggle for Sovereignty in the Modern International System* (1st ed.). Cambridge: Polity.
2. Declaration on the 'Guidelines on the Recognition of New States in Eastern Europe and in the Soviet Union' (16 December 1991). <https://www.dipublico.org/100636/declaration-on-the-guidelines-on-the-recognition-of-new-states-in-eastern-europe-and-in-the-soviet-union-16-december-1991/>
3. Knop, K. (2002). *Diversity and Self-determination in International Law* (Cambridge Studies in International and Comparative Law, Series Number 20) (1st ed.). Cambridge: Cambridge University Press.
4. Kremnev, P. (2005). *The Collapse of the USSR: International Legal Problems*. Moscow: Zertsalo-M.
5. Laurinavičiūtė, L., & Biekša, L. (2015). The relevance of remedial secession in the post-Soviet “frozen conflicts.” *International Comparative Jurisprudence*, 1(1), 66–75. <https://doi.org/10.1016/j.icj.2015.10.008>

6. Lauterpacht, H. (2012). *Recognition in International Law*. Cambridge University Press.
7. Lepsius, O. (2019). Georg Jellinek's Theory of the Two Sides of the State ("Zwei-Seiten-Lehre des Staates"). *The Normative Force of the Factual*, 5–28. https://doi.org/10.1007/978-3-030-18929-7_2
8. Markedonov, S. (2008). De facto states of the post-Soviet space: elections and democratization. *Vestnik Yevrazii*, (3), 75-98.
9. Marxsen, C. (2015). Territorial Integrity in International Law – Its Concept and Implications for Crimea. Max-Planck-Institut Für Ausländisches Öffentliches Recht Und Völkerrecht. https://www.zaoerv.de/75_2015/75_2015_1_a_7_26.pdf
10. Mitropolitiski, S. (2011). *Weber's Definition of the State as an Ethnographic Tool for Understanding the Contemporary Political Science State of the Discipline*. The Canadian Political Science Association, Wilfrid Laurier University.
11. *Montevideo Convention on the Rights and Duties of States*. (1933, December). <https://treaties.un.org/doc/Publication/UNTS/LON/Volume%20165/v165.pdf>
12. Muhaev, R. (2019). *History of Political and Legal Theories*. Moscow: Yurayt.
13. Pellet, A. (1992). The Opinions of the Badinter Arbitration Committee a Second Breath for the Self-Determination of Peoples. *European Journal of International Law*, 3(1), 178–185. <https://doi.org/10.1093/oxfordjournals.ejil.a035802>
14. Shevchuk N. (2020) Background of Transdnistrrian conflict and escalation: on the thirtieth anniversary of independence of the Pridnestrovian Moldavian Republic, *Russia in the Global World*, 181-191
15. Sievers, J. M. (2015, October). *A philosophical reading of legal positivism*. Université Charles de Gaulle - Lille III. <https://tel.archives-ouvertes.fr/tel-01221770/document>
16. Visoka, G., Doyle, J., & Newman, E. (2020). *Routledge Handbook of State Recognition*. Routledge.
17. Zetzel J. Introduction // Cicero. On the Commonwealth and On the Laws / ed. by J. Zetzel. — Cambridge: Cambridge University Press, 1999. — P. XLII—XLIII.



The ISIS Model and its Influence Over Global Terrorism

Mahmut Cengiz, PhD

Associate Professor at the Schar School of
Policy and Government at George Mason University

Kutluer Karademir, PhD

Lecturer at Teesside University, UK, and
Senior research fellow at Global Center for Security Studies

Huseyin Cinoglu, PhD

Senior Researcher at Global Center for Security Studies

[Doi:10.19044/esj.2022.v18n7p14](https://doi.org/10.19044/esj.2022.v18n7p14)

Submitted: 15 December 2021

Accepted: 17 February 2022

Published: 28 February 2022

Copyright 2022 Author(s)

Under Creative Commons BY-NC-ND

4.0 OPEN ACCESS

Cite As:

Cengiz M., Karademir K. & Cinoglu H. (2022). *The ISIS Model and its Influence Over Global Terrorism*. European Scientific Journal, ESJ, 18 (7), 14.

<https://doi.org/10.19044/esj.2022.v18n7p14>

Abstract

Counter-terrorism efforts against jihadist groups have been challenging for law enforcement and the military because terrorist organizations constantly update their tactics and mimic the successful strategies of popular and influential groups, such as ISIS, that have developed a specific model for carrying out their destructive acts. ISIS created its terrorism model in 2014 and has used it to control territory, spread its ideology, create provincial branches in different regions, inspire lone actors, and generate revenue. Terrorism databases are full of incidents that involve ISIS-style tactics, targets, and affiliated groups that act as provincial branches of ISIS. This paper examines how ISIS developed its model, what components that model involves, and how the model has influenced not only jihadist groups but also right-wing extremists and drug cartels around the world. The study uses a mixed method of quantitative and qualitative research, and the proposed ISIS Model is developed through a rigorous literature review.

Keywords: ISIS, ISIS Model, Jihadist Terror, Right-Wing Terror, Lone Actors

1. Introduction

Powerful and well-equipped terrorist organizations along the lines of ISIS (Islamic State in Iraq and Syria) develop organizational, operational, and ideological models. Their ideologies expand to different regions, and other terrorist organizations mimic their tactics and targets. In terrorism history, for example, anarchist groups adopted a model where assassination was deemed an effective tactic for achieving their goals (Colson, 2017), while some Palestinian terrorist organizations pioneered the use of hijacking and hostage-taking operations (Veilleux-Lepage, 2020). In Sri Lanka, the Tamil Tigers were well-known for deploying suicide bombers, a tactic that the Kurdistan Workers' Party (PKK) in Turkey and the Black Widows organization in Chechnya copied and furthered (Pape, 2003). More recently, terrorist groups have used bombing, kidnapping, and shooting as their tactics of choice, while lone actors have chosen car-ramming and stabbing as their preferred methods of attack.

Terrorist organizations, right-wing extremists, and criminal groups across the globe have emulated the ISIS model in terms of ideology, tactics, and targets. The globalization of the ISIS model has led to the creation of numerous terrorist groups that have attempted to act like a de facto state in countries where ISIS-affiliated groups have operated. Thanks to the widespread emulation of its model, ISIS now is more popular than al-Qaeda and has expanded its reach into more countries and killed more people than al-Qaeda. This study examines the ISIS model and explains how other terrorist organizations have mimicked this model, using open-source data.

Methodology

The cardinal method used in this article is the systematic literature review. A high volume of relevant literature was sifted through, and scientific material was given priority. Along with scientific studies, on not so rare occasions, information produced and presented by governmental agencies are utilized. The insights and visualization are mainly predicated on open-source data and public information reachable through the internet. Therefore the proposed ISIS Model is broadly based on the authors' academic studies, research, and field experiences. Rudimentary versions of the model were revised through reactions to earlier publications and presentations.

The ISIS Model

ISIS, known variously as the Islamic State, ISIL, and, in Arabic as Daesh, has been one of the world's most popular and deadly terrorist organizations since it controlled territories in Iraq and Syria. Founded by Abu Mus'ab al-Zarqawi in 2004, ISIS emerged in Iraq from the remnants of al-Qaeda. By 2007, ISIS had faded into obscurity. The group re-emerged in 2011

when it invaded the territory in the region amid growing instability in Iraq and Syria. In 2014, ISIS' leader, Abu Bakr al Baghdadi, announced the creation of a caliphate in the territories the group controlled. The intense military campaign led by the United States in 2015 resulted in considerable losses for ISIS. By December 2017, ISIS had lost 95% of its territory.

The United States shifted its campaign to Syria in 2018 and backed Syrian Kurds under the flag of the Syrian Democratic Forces (SDF), which captured ISIS positions. President Donald Trump declared victory against ISIS in December 2018 and stated that ISIS was defeated in the region. The heavy blow for ISIS was the loss of its leader in October 2019 when U.S. forces killed Baghdadi (Wilson Center, 2019). Despite the declaration of victories, ISIS continued to be listed in international reports as one of the top three terrorist organizations in the world. According to the 2019 Annex of Statistical Information, ISIS was the second organization in the top ten perpetrator groups with the most incidents that year and the perpetrator of 575 attacks in Iraq and Syria (US Dept. of State, 2020). The group conducted more than 600 attacks in Iraq and Syria between January 2020 and May 2020 (Wilson Center, 2020).

ISIS owes its capacity and popularity to the model the organization developed. The uniqueness of this model comes from its nature that enables ISIS to control territory, expand its ideology, create provincial franchises with its name, inspire homegrown extremists and lone actors, carry out lethal attacks, use media and social media to its advantage, and generate revenue from various sources. This model also had unintended consequences, as it paved the way for states to enable and sponsor terrorism. Followingly, the paper explains each component of this model in detail.

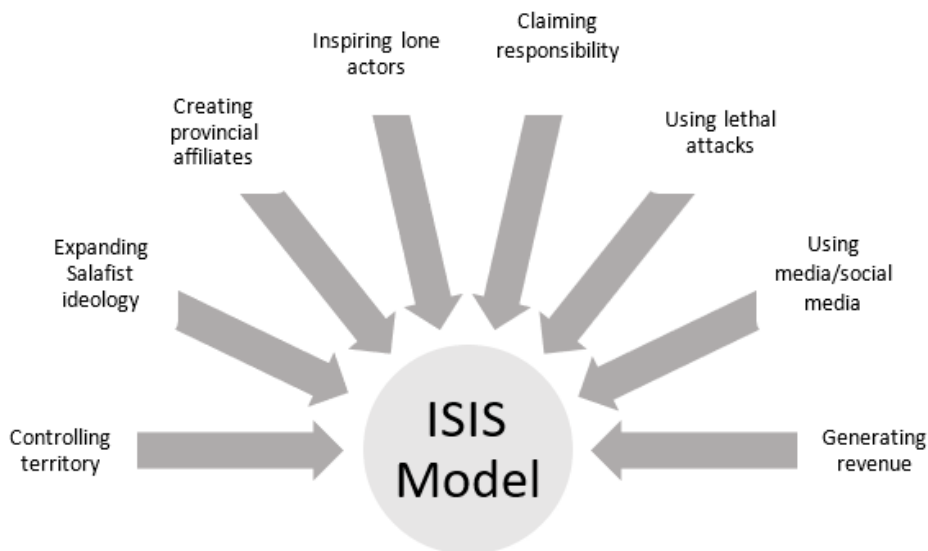


Figure 1: The ISIS Model

Controlling a Territory and Acting Like a De Facto State

In areas where it controlled territory, primarily in Iraq and Syria, ISIS acted like a de facto state and executed a twisted version of the Islamic law that included the use of some outdated punishment methods, including whimpering, stoning, and beheading. At its peak of popularity, ISIS controlled a total of 100 thousand square kilometers (38,610 square miles) in 2014 (Jones and Dobbins, 2017) and a total of 110 thousand square kilometers (42,471 square miles) of territory in 2015. The group's popularity waned considerably in subsequent years at the same time that the U.S. military took action against the terrorist organization. By March 2019, the amount of territory controlled by ISIS was reduced to 4,000 square kilometers (1,544 square miles) in Syria (Eklund and Degerald, 2017). In June 2020, six years after Baghdadi had declared a jihadi state, ISIS continued to lose territory and a vast number of its fighters; however, ISIS terrorist attacks have resumed, indicating that the group is surging once again (Syrian Observatory for Human Rights, 2019).

The ability of ISIS and other terrorist groups to control territory and act like de facto states is the result of a variety of factors, such as weak states and their capacity to get access to arms and explosives; however, it might be misleading to assume that ISIS' success in governing territories has inspired other terrorist groups to do likewise. An article published in 2019 used the term of *terrorist semi states* to draw attention to terrorist groups that control territory (Honig and Yahel, 2017). For example, al-Shabaab in Somalia encountered difficulties during a Somali military campaign against the group but still controlled vast swaths of territory in the country's south and central areas. Boko Haram in Nigeria is another example of a group that pledged allegiance to ISIS and expanded its territory into Chad, Cameroon, and Niger, and claimed a territory the size of Belgium (The Cipher Brief, 2020). The Taliban has grown its territory since 2014. It controlled or contested seventy districts in 2015 but was battling for 117 districts in 2018. In addition, the Taliban consisted of 20 thousand fighters in 2014 but that number tripled in 2018 (Kube, 2018). Eventually, in 2021, the Taliban took over the control of Afghanistan in toto (NL Times, 2021). Similar to ISIS, the terrorist groups al-Shabaab, Boko Haram, and the Taliban have used twisted versions of Islamic law in the territories they have controlled. A territory upon which their version of Islam invokes a sense of belonging and invokes a unique identity resonating with its inhabitants. That eventually contributes tremendously to their survival and expansion of their Salafist ideology.

Expansion of Salafist Ideology and Creation of Provincial Franchises

The ISIS ideology is multifaceted and claims to be representative of authentic Islam, though it is a twisted interpretation of the Qur'an and based on the doctrines of Salafism and Wahhabism. Politically submissive Salafism

paved the way to political *takfirism*—unconstrained Islamism that leads to the ex-communication of Muslims who have been declared as infidels or apostates. This approach constitutes the essence of the caliphate and the jihadist ideology in Islamism (Hassan, 2016). As a general rule religion has always been a legitimating force behind many deeds and terrorism is not an exception to that. The ISIS’ version of Islam morphs society into isolated enclaves with loose or no ties with mainstream Islam (Cinoglu, 2010).

The ISIS ideology uses a hub-spoke group model that has enabled the group to expand through loose ties across the globe, particularly during the peak of its popularity in 2014 and 2015. According to the 2019 Annex of Statistical Information, ISIS affiliates in 26 countries had declared loyalty to the organization. The Bangsamoro Islamic Freedom Fighters, *Jamaah Ansharut Daulah*, and the Maute Group are some of the terrorist groups that have pledged allegiance to ISIS without changing the name of their groups ((US Dept. of State, 2020). Many affiliates, however, began using the word “IS” as part of their group’s name. ISIS then stipulated that it would provide tactical support to its provincial affiliates in return for these groups having territorial authority in a country or region and being willing to alter their internal organizational structure and strategic decision-making processes in line with the strategies of ISIS core (Zenn, 2019). Figure 2 below shows ISIS’ province-based affiliates that have added the word “ISIS” to the group’s name. They are based in Africa (green circles), Asia (yellow circles), and the Middle East (yellow circles).

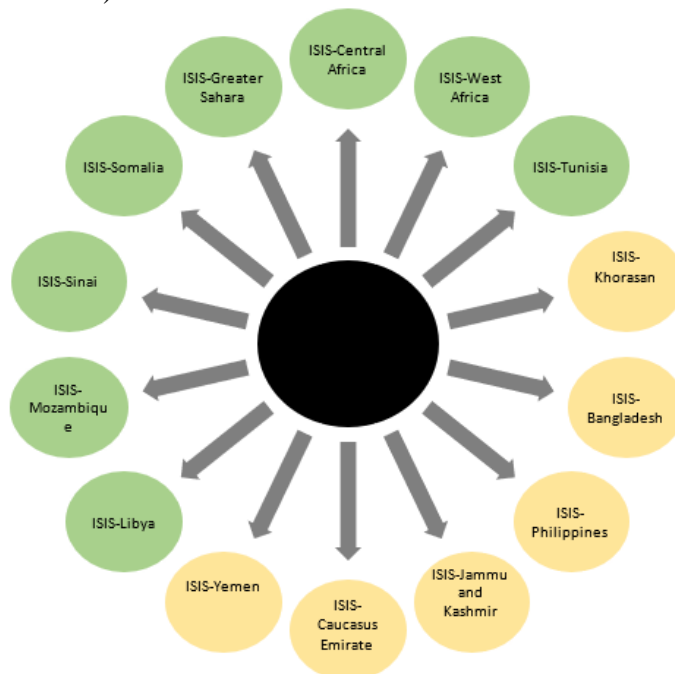


Figure 2: ISIS franchises that have added IS to their group’s name (US Dept. of State, 2020)

Whatever their reasons for pledging allegiance to ISIS, all these smaller groups shared the belief that they could benefit from ISIS' brand name and popularity in terms of attracting more recruits, gaining recognition, and receiving ideological and logistical support (Cengiz and Karademir, 2020). Other factors, however, also played a role in each terrorist organization's decision to declare loyalty to ISIS. The defection was a common reason. Examples include defectors from the regional terrorist group ISIS-West Africa that was formed by former militants of Boko Haram; defectors from ISIS-Somalia that was created by former al-Shabaab commanders; and defectors from ISIS-Greater Sahara that was created by former al-Mourabitoune militants. Some groups wanted to change their organization's name. For example, Ansar Bait al-Maqdis (ABM) changed its name to ISIS Sinai (BBC, 2016). The desire of some veteran fighters to form jihadist groups after leaving the war in Syria and returning to their home countries played a role in the decision to pledge allegiance to ISIS. One example is the Libyan provincial branch of ISIS. Roughly 300 veterans formed the Islamic Shura Council after leaving Syria and then declared loyalty to ISIS (Wehrey and Alrababa'h, 2015).

Some of ISIS's branches have been the product of ongoing civil wars. ISIS, for example, has opportunistically exploited the weakness of Islamist groups involved in the conflict in India's only Muslim-majority state, Jammu and Kashmir, which the Indian government split into two union territories in 2019, depriving it of the status of an independent state; Islamist groups involved in conflicts in the Democratic Republic of Congo (DRC) and the Central African Republic. The Islamist groups in Jammu and Kashmir that fought under the control of *Lashkar-i Tayyiba* gravitated toward ISIS and chose to be the provincial branch of ISIS in Kashmir in 2019 (The Economic Times, 2019). Similarly, the Allied Defence Forces in the DRC leaned toward the ISIS ideology and began to fight under the banner of ISIS-Central Africa with other Islamist groups in Mozambique and the Central African Republic (Soufan Center, 2020).

Unlike ISIS, which continued to create loose ties with its franchises, Al-Qaeda concentrated on bolstering its roots in the locations where the group historically has been active (Perkins, 2019). In 2019, the number of Al-Qaeda affiliates was nine (US Dept. of State, 2020)^[1]. Among the groups in this list, Jamaat Nusrat al-Islam Wal-Muslimin (JNIM) and Hay'at Tahrir al-Sham (HTS) are two examples of Al-Qaeda's current localization policies. JNIM was formed by the merger of four al-Qaeda organizations in the Sahel region

^[1] "Annex of Statistical Information," pp. 6 and 7. These groups were Al-Shabaab, Lashkar-e-Tayyiba, Jamaat Nusrat al-Islam Wal-Muslimin (JNIM), al-Qaeda in the Islamic Maghreb, Hay'at Tahrir al-Sham (HTS), al-Qaeda in the Arabian Peninsula, al-Qaeda in the Indian Subcontinent, Ansar Ghazwat-ul-Hind, and Ansar al-Tawhid.

of Africa. In contrast, HTS was created from the merger of al-Qaeda-affiliated groups in Syria.

Having improved its capacity through global expansion strategies, ISIS has gotten ahead of al-Qaeda in terms of performing sophisticated attacks. According to the 2019 Annex of Statistical Information (US Dept. of State, 2019), ISIS and its affiliates were involved in more attacks and caused more casualties than al-Qaeda and its affiliates (see Figure 3).

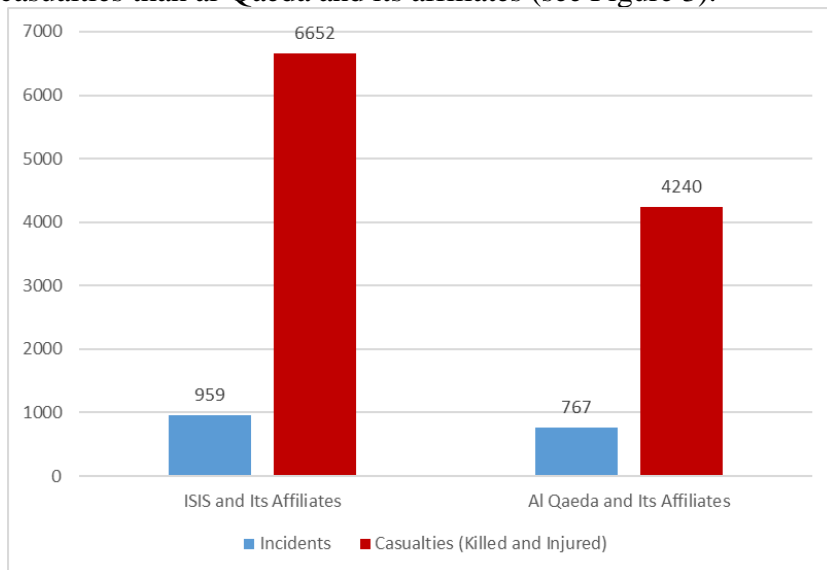


Figure 3: Comparison of ISIS and al-Qaeda attacks and casualties in 2019 (US Dept. of State, 2019).

Similar to the rivalry and competition between ISIS and al-Qaeda (Byman and Williams, 2015), both groups' affiliates have competed to be the leading organization in the regions they have operated. They have either used *hearts-and-minds* policies to attract recruits, or they have fought each other to be the dominant group. For example, JNIM, ISIS-Greater Sahara, and ISIS-West Africa wanted to invite more recruits in 2018 and selectively did not target Muslim civilians in the Sahel region of Africa. ISIS-Greater Sahara and JNIM, however, began to target each other to be the leading group in the Sahel in 2019. Similarly, between 2018 in 2019, ISIS-Khorasan² fought with the Taliban, and ISIS-Somalia fought with al-Shabaab.

² ISIS-Khorasan also is active in Pakistan. Formed by an ex-leader of Tehrik-e-Taliban, the group's committee consisted of nine Pakistanis, two Afghans, and one person of unknown origin. ISIS-K concentrated its activities in Afghanistan, but today it has been the perpetrator of several attacks in Pakistan. Around 2,000 and 3,000 members of ISIS-K are based in Pakistan. International donations are chief financial resources of ISIS-K in Pakistan, in addition to the group's involvement in robbery in Sindh and Balochistan (Parvez, 2016).

Inspiring Lone Actors

The volume and violence of lone-actor terrorism have been increasing since the early 2010s. This strategy has recently been associated with ISIS but dates back to the 1980s in the Middle East when it was used by terrorist organizations and by far-right organizations in the United States (Hoffman, 2019). These lone-actors are ideologically motivated, inspired, and animated by a movement but lack a formal connection to a specific and identifiable terrorist group and a leader whose orders they would feel obligated to carry out (Hoffman, 2019). Inspired by the ideology of ISIS or al-Qaeda, self-radicalized actors have begun to commit individual attacks in the Western world. After seeing the massive defeat of the Western military in the conflict zones of Iraq and Syria, Abu Mus'ab al-Suri, a Salafi jihadist terrorism ideologue, encouraged jihadist terrorist groups to make individual attacks in militants' home countries.

These individuals have mostly used vehicular, stabbing, and shooting attacks (Hoffman, 2019). After seeing it as a successful tactic for advancing the terrorist ideology, nationalistic groups in Palestine and right-wing extremists in the Western world adopted these tactics. According to media reports from 2010 to 2020,^[3] ISIS-inspired individuals have been involved in around 40 attacks and killed more than 200 people during those attacks. In 2014, attacks and killings occurred in Indo France, Germany, the United States, Belgium, the United Kingdom, Sweden, Australia, Russia, Indonesia, Canada, Israel, Tunisia, and India. These ISIS-inspired individuals have perpetrated several notable attacks, including one in which ISIS-inspired Omar Mateen, who repeatedly referenced ISIS during his attack targeting the Pulse nightclub in Orlando, Florida, killed 49 people and wounded 53 others in 2016 (Visser and Couwels, 2016). ISIS-inspired individuals also have become increasingly involved in car-ramming attacks. Of the car-ramming attacks for which ISIS claimed responsibility in 2016, the individuals who carried out those attacks did so in France, Germany, and the United States (Counter-extremism Project, 2014). In one of those attacks, an ISIS-inspired individual drove his truck into a crowd and killed 84 people in Nice, France (Kennedy, 2014).

Such lone-actor attacks have not gone unnoticed by right-wing extremists in the United States and elsewhere, and are mimicked by those who have adopted foreign terrorist organizations' tactics (Jones and Doxsee, 2020). In addition to homegrown extremists, right-wing extremists have begun to copy ISIS tactics (Buckingham and Alali, 2020), and have been involved in attacks in the United States and several European Union countries. The number of right-wing extremist attacks rose significantly between 2013 and 2019 in the United States (Jones and Doxsee, 2020), and white supremacists and other

^{3]} Data on lone-actor attacks was collected by the authors using media sources.

right-wing extremists were the perpetrators of around 65% of the attacks in the United States in 2020 (Strobel and Levy, 2020). Some notable right-wing extremist attacks occurred in New Zealand, where 49 Muslims were killed in 2019 (Diaz, 2020); Pittsburgh, where 11 Jewish people were killed in a Synagogue in 2019 (Robertson and Mele, 2018); and El Paso, Texas, where 22 immigrants were targeted and killed in 2019 (Helsel, 2019).

Claiming Responsibility

Terrorist groups aim to achieve five goals with their violent attacks: (1) *Attrition* aims to cause damage and send the message that the terrorist group is capable of imposing significant damage to or destruction of its target; (2) *Provocation* aims to radicalize the population against the terrorist group's opponent; (3) *Outbidding* aims to send a message to the population that the terrorist group is more determined to target its opponent than any other group is determined to do so; (4) *Intimidation* aims to send a message to the population that the terrorist group is too powerful for the government to stop it, and (5) *Spoiling* aims to communicate to the terrorist group's opponent that the moderates on the opponent's side are not trustworthy (Kydd and Walter, 2006). Although these five main purposes of perpetrating terrorist attacks set forth a very broad framework as a result of long-lasting scholarly research, it can be merely applied to a certain type of terrorist attack in which the terrorist individual or group who commits the attack deliberately claims it (Kearns, Conlon, and Young, 2014).

Claiming responsibility is a credit-taking action for terrorist organizations. A claim is defined as a public action in which someone states that the group is the perpetrator of the attack on behalf of the organization (Min, 2013). Terrorist groups tend to claim responsibility for attacks when they aim to gain publicity and when the backlash from the government is not likely (Kearns, Conlon, and Young, 2014). On the other hand, terrorist groups are highly likely to claim responsibility for an attack when state institutions rather than civilians are the target of the attack (Kearns, Conlon, and Young, 2014). Incentives for terrorist groups to claim responsibility for an attack, according to an analysis of terrorist attacks between 1998 and 2010, increase for notable attacks that involve suicide bombings and a large number of casualties, when multiple organizations vie for limited support from the public, and when the target is institutionally constrained from backlash (Min, 2013).

Anonymous attacks indicate that terrorist groups are not interested in building grassroots support for their movements. On the other hand, claiming responsibility is an indicator of how a terrorist group is unafraid of retaliatory strikes (Hoffman, 2010). The percentage of terrorist groups claiming responsibility decreased from 61% in the 1970s to 14.5% between 1990 and

2004 (Kearns, Conlon, and Young, 2014). According to the 2019 Annex of Statistical Information, a significant number of incidents were unclaimed in 2019, as was the case in previous years.^[4] According to Abrahms and Conrad, terrorist groups claimed responsibility for only one out of seven incidents (US Department of State, 2020).

ISIS is an example of a terrorist organization with a history of claiming responsibility for attacks. The group generally claims responsibility in one of two ways. First, ISIS states its claim through its own Amaq News Agency, which pushes out breaking news reports through an encrypted mobile Android application. Then, the claim is tweeted through the groups' supporters. Second, ISIS uses its official channel, the Nashir Media Foundation, to issue a statement. Nashir acts like the direct voice of ISIS leadership (US Department of State, 2020). Any ISIS claim of responsibility that mentions specifics about the attacker is released in about 24 hours when ISIS calculates that it can reap a political benefit from doing so and the attack serves the group's objectives. For example, ISIS claimed responsibility for the Manchester bombings and the London Bridge assaults in 2017 because it believed that doing so would yield a net benefit such as cash from its sympathizers or an overreaction from its targets. If a claim of responsibility is issued after more than 24 hours has passed and critical information about the attacker is not revealed, then it is less likely that ISIS knew about the attack (US Department of State, 2020).

Terrorist organizations also may tell four lies about attacks: (1) Terrorist groups may falsely claim responsibility for an attack they did not perpetrate; (2) Terrorist groups may commit false-flag terrorism to blame a rival organization; (3) Terrorist groups may blame an attack that they did not commit on a rival group; and (4) Terrorist groups may lie by omission, denying they perpetrated an attack but without blaming a rival group (Kearns, Conlon, and Young, 2014).

ISIS was one of the most reliable terrorist organizations in its early years when claiming responsibility for an attack. The organization claimed responsibility for 143 attacks that happened in twenty-nine countries between 2014 and 2018 (Lister and Sanchez, 2018). When ISIS' popularity began to wane in 2017, however, ISIS-Core in Syria and Iraq have lied and jumped to claim responsibility for many violent attacks in which the group was not the perpetrator (Myre and Domonoske, 2017). Even ISIS falsely claimed responsibility for the Las Vegas, Nevada, shootings in 2019 (NPR, 2019), although the incident was a mass-shooting case by an individual with an assault rifle without any political motives. ISIS also has an appetite for portraying itself as the perpetrator of lone-actor attacks. It is already established that a relatively

⁴ "Annex of Statistical Information," p.10.

large number of lone actors aspire to follow the methodology proposed by ISIS (Cengiz and Cinoglu, 2022).

The media research about ISIS attacks in 2019 and 2020 indicates that ISIS-Core has claimed responsibility for several notable attacks in Syria and Iraq; however, the group's franchises in Nigeria, the Sahel region of Africa, Somalia, Egypt, the Philippines, Afghanistan, Pakistan, and Libya have selectively claimed responsibility when the targets are military and state institutions. Inspired by ISIS's efforts to take credit, al-Shabaab and the Taliban are two organizations that claim responsibility for attacks they perpetrated. It appears that al-Shabaab recently has been a more reliable organization than ISIS in claiming responsibility for attacks.

Committing Lethal Attacks

Terrorist attacks are more lethal today than they were in the 1980s and 1990s. According to terrorism databases, tens of thousands of casualties have resulted from such attacks around the world. Through various means, terrorist groups killed around 58 thousand people and wounded about 42 thousand others in 2018 and 2019 (US Department of State, 2020). Almost half of the terrorist incidents in 2019 resulted in more than three casualties per attack (US Department of State, 2020). Of the ISIS-affiliated groups in the terrorism databases, two jihadist terrorist organizations—ISIS-Khorasan (15.4 casualties per attack) and ISIS-West Africa (14.3 casualties per attack)—were the most deadliest, while ISIS-Libya (3.8 casualties per attack) and ISIS-Core (4.8 casualties per attack) had the lowest casualty rates (see Figure 4). It is important to note that while ISIS-Core lost power in Iraq and Syria in 2019, it still managed to end the year with a relatively high casualty rate. Ranked with the lowest casualty rate (1.9 casualties per attack) was the New People's Army (NPA). Given their adherence to a revolutionary ideology, it was not surprising that the jihadist terrorist organizations had higher casualty rates than non-jihadist terrorist organizations. Some non-jihadist groups, while listed among the top-10 known perpetrator groups in terrorism databases, were not included in Figure 4 because of their much lower casualty rates. These groups include, for example, the Communist Party of India (CPI-Maoist), the Kurdistan Workers Party (PKK), and the National Liberation Army (ELN) (US Department of State, 2020).

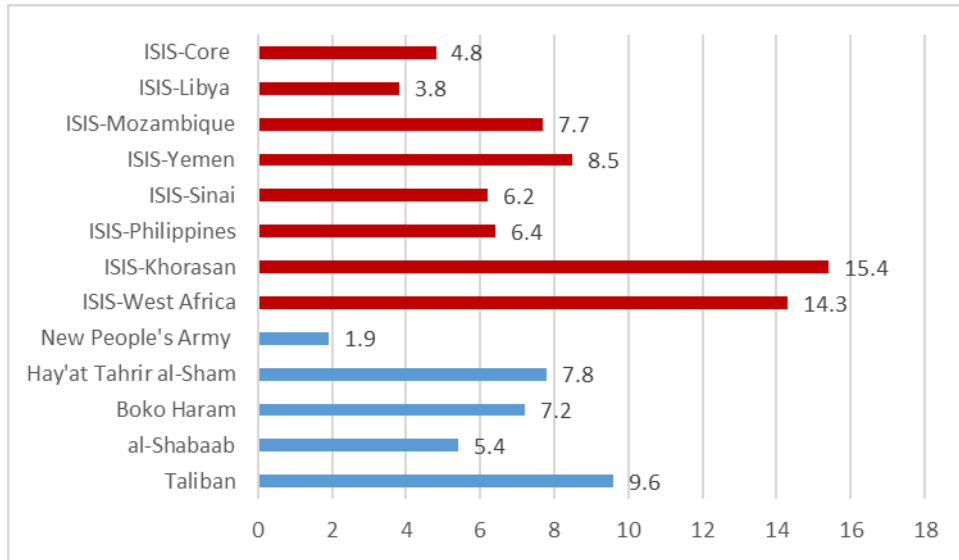


Figure 4. Casualty rate per attack (deaths and injuries), by the terrorist group, in 2019 (US Department of State, 2020).^[5]

In addition to being a model for lethal attacks, ISIS also inspired other terrorist groups to follow its practice of beheading its victims and posting videos of the incidents online. According to the author's previous research, ISIS beheaded 717 people between 2014 and 2020, while five of its branded franchises beheaded a combined total of 325 people during that same period (see Figure 5).^[6] If one were to assume that Abu Sayyaf and Boko Haram had pledged allegiance to ISIS during the study period, then the number of groups under the influence of ISIS and likely to use its tactics would be higher. Moreover, criminals and drug cartels also have mimicked the ISIS tactic of posting videos of its beheadings online (Koch, 2018). For example, hitmen from a Mexican cartel used ISIS-style execution on a rival and posted it on social media (Sinclair, 2017). In another example, the Mexican criminal syndicate Los Zetas created an ISIS-style beheading video to spread fear among rival cartels (Ramirez, 2017).

^{5]} The red bars represent ISIS-affiliated terrorist groups, while the blue bars represent non-ISIS-affiliated terrorist groups.

^{6]} These ISIS-branded franchises are ISIS-Mozambique beheaded 163 people, ISIS-Khorasan 60, ISIS-Libya 51, ISIS-Sinai 40, and ISIS-West Africa beheaded 11.

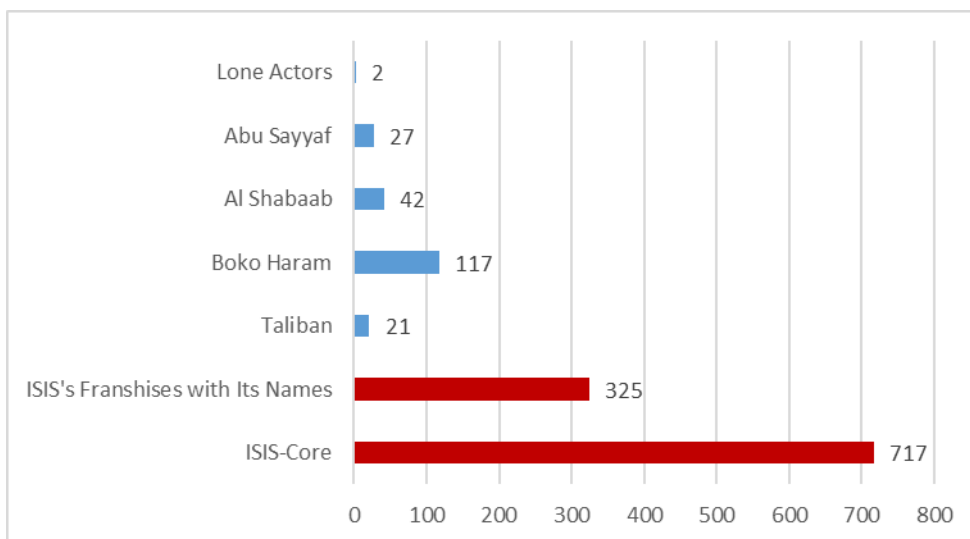


Figure 5: Beheadings between 2014 and 2020.^[7]

Media and Social Media

Terrorist groups commit violent attacks to get attention, gain recognition, and develop respect and legitimacy. To spread the word about their goals and their means of achieving those goals, terrorist groups rely on traditional media coverage of their attacks and proclamations and on social media to promote and publicize extremist narratives, generate propaganda, facilitate radicalization and recruitment, reach new audiences, reinforce popularization, advocate for violence, and hostility, and hack into websites to broadcast propaganda videos.

ISIS has been an influential model for how to use social media effectively. The group has used English-language digital magazines, such as Dabiq and its successor, Rumiya, to compile ISIS propaganda for readers across the globe (Udami, 2018). Moreover, the group owns online news outlets such as the Amaq News Agency, al-Bayan radio, and the Halumu and Nasher news sites (Speckhard and Shajkovci, 2019). ISIS's capacity to use social media has been quite effective when the group mimicked AQAP's model in the Arabian Peninsula, whose digital magazine inspired the Boston Marathon bombers in 2010 (Ward, 2018). ISIS' resourcefulness in the use of social media has enabled the group to mobilize an estimated 40 thousand foreign nationals from 110 countries to join ISIS (Ward, 2018), and to control around 45 thousand social media accounts at the end of 2014 (Berger and Morgan, 2015). In a report published in 2018, it was noted that ISIS used social media

^{7]} The red bars represent ISIS-affiliated terrorist groups, while the blue bars represent non-ISIS-affiliated terrorist groups.

platforms to recruit, radicalize, and coordinate terrorist attacks in Arica (Kate Vox and William Marceillano, 2017).

Influenced by the social media capacity of ISIS, other terrorist organizations have come to understand the importance of using social media to advance their cause. The Taliban, for example, has used Twitter, Facebook, and Telegram to disseminate information about its skirmishes with the Afghan government (Taylor, 2019). The Taliban owns media studios such as Mana-ul Jihad, al-Hijrat, and al-Emarah (Johnson, 2018). On its English Telegram channel, al-Emarah, the Taliban broadcasts in different languages with the former two commanding 4,236 followers in 2016 (Ward, 2018). Boko Haram is another organization that has been influenced by ISIS, resulting in changes in how it uses social media platforms and videos and the creation of multiple social media accounts (Slutzker, 2018).

Financial Resources

The last component of the ISIS model is its vast financial resources. At its peak, ISIS generated revenue of \$2 billion from a combination of private donations, taxes, ransom payments, and commercial revenue streams (Conner, 2018). Oil smuggling was one of ISIS's critical funding sources. The smuggling activity was so profitable that ISIS became the world's richest terrorist organization after it seized some of the world's most profitable oil fields in Iraq and Syria in 2014 (Shelley, 2014) after which ISIS fighters sold 100 trucks of oil per day, bringing in nearly \$1 million per day (Conner, 2018). In the same year, ISIS seized a bank in Mosul and pocketed \$425 million, and generated \$36 million from selling stolen antiquities (Conner, 2018). ISIS also generated significant revenue from excavators and smugglers in ISIS-held territory (Homeland Security, 2016). Other ISIS revenue sources included extortion, taxation, and robbery. Taxation alone generated roughly \$360 million annually for the terrorist organization (Homeland Security, 2016). The group's ransom fees totaled between \$35 and \$45 million in 2014 (Homeland Security, 2016). An additional source of income for ISIS was the financial assistance it received from supporters in the permissive Gulf States (Homeland Security, 2016).

Other terrorist groups have mimicked ISIS's income model and aimed at generating revenue from multiple sources. For example, Boko Haram increased its kidnapping involvement and relied on revenue from extortion, looting, and thefts from banks and villages (FATF, 2016). Al-Shabaab is another terrorist organization that has generated revenue from taxation within its territories and the extortion of elders and businesspeople outside its territory (Levy and Yusuf, 2019).

Legitimizing State Terrorism

The ISIS model has influenced other terrorist groups to adopt its tactics while at the same time creating unintended consequences in terms of counter-terrorism efforts. It would not be wrong to say that the presence of ISIS in Iraq and Syria has legitimized state terrorism. Upon witnessing ISIS' brutality in the Middle East, several states have signaled their approval of terrorism by sponsoring terrorist organizations or creating militia groups that are involved in attacks targeting civilians. These states have pursued their interests and only pretended to fight against ISIS. For example, Russia is interested in protecting the regime of Bashar Hafez al-Assad to keep its military base in Tartus open. In contrast, Iran is in favor of keeping the Assad regime in power because Assad supported Iran during its war against Iraq in the 1980s and because of the Assad regime's hostile relations with Saudi Arabia. Iran has sponsored Hezbollah and Kataib-Hezbollah and provided training programs to Shia militia groups, the members of which Iran later transferred to Syria. Turkey is another country that has exploited its troops' presence in northern Syria as part of the fight against ISIS. In reality, however, ISIS is a tool for the Turkish government's efforts to affect internal politics in Syria. For example, whenever the Turkish government lost votes in elections or tried to change Turkey's agenda, the government assigned the Turkish army to conduct military incursions in Syria. Saudi Arabia and Qatar also have sought to overthrow the Assad regime by supporting opposition groups regardless of whether they are terrorist organizations. The ongoing civil war in Syria has led to many cases of arms and money being transferred to al-Qaeda and ISIS groups in Syria (Cengiz, 2020).

Conclusion

Terrorist organizations that are powerful and capable of plotting sensational attacks have become a model for other groups to mimic in terms of organizational structure, ideology, tactics, and targets. The terrorism history has recorded anarchist, left-wing, separatist, and revolutionary groups that have served as model organizations. The Revolutionary Armed Forces of Colombia (FARC) and Shining Path in Latin America, the Irish Republican Army (IRA) in the United Kingdom, the Tamil Tigers in Sri Lanka, the Tupamaros in Uruguay, and the Basque Homeland and Liberty (ETA) group in Spain were examples of organizational and operational models that inspired other terrorist groups to change and update their ideologies and tactics.

Terrorist groups that exploit Islam have dominated the terrorism landscape and become model organizations after the September 11 attacks in the United States. Al-Qaeda and the Taliban were popular terrorist organizations until the early 2010s when ISIS emerged and developed in Iraq and Syria. No one had predicted the emergence of such a brutal and deadly

organization when ISIS began to invade territories in Iraq and Syria and declared itself the Caliph of the Islamic world. The organization's bloodshed and violence turned eyes toward the region, and ISIS, at its peak in 2014 and 2015, enjoyed its popularity by hosting more than 40 thousand militants from more than 110 countries. Helped by the growing instability in Syria brought on by civil war, ISIS was able to rapidly seize control of vast swaths of territory and rule with its version of Islamic law.

The ISIS model was firmly in place. It was a model that enabled the terrorist organization to control territory, expand its Salafist ideology globally, create branded affiliates in fourteen countries, claim responsibility for terrorist attacks regardless of whether the organization was actually behind the attacks, use traditional media and social media to further its goals, inspire lone actors and homegrown extremists in the Western world, and use beheadings as a tactic for intimidating its enemies. Influenced by the ISIS model, the group's branded affiliates and other jihadist organizations that may or may not have pledged allegiance to ISIS have mimicked ISIS' ideology, tactics, and targets. The number of terrorist groups that control territory and act like a de facto state and use beheadings as a strategy to intimidate their enemies increased.

Moreover, the ISIS model also has led to self-serving pseudo-counter-terrorism efforts in Syria. States that have chosen to justify their presence in Syria by claiming to be fighting against ISIS have either engaged in acts of state-sponsored terrorism to target civilians or sponsored terrorist groups in their fight to overthrow the Assad regime or keep the Syrian leader in power. The world has failed to see such a deadly terrorist organization's emergence but needs to learn important lessons from the global fight against ISIS. It is crucial to analyze how the ISIS model developed and how other terrorist groups have been successful in mimicking it.

References:

1. Abrahms, Max and Conrad, Justin, "The Strategic Logic of Credit Claiming: A New Theory for Anonymous Terrorist Attacks," *Security Studies*, Vol.26, No.2(2017), pp. 279-304.
2. Allien, Nathaniel, "How Boko Haram Has Regained the Initiative and What Nigeria Should Do to Stop It," *War On Rocks*, 24.12.2019, Available at <https://warontherocks.com/2019/12/how-boko-haram-has-regained-the-initiative-and-what-nigeria-should-do-to-stop-it/>. Accessed: 14.02.2021.
3. BBC, "Sinai Province: Egypt's Most Dangerous Group," 12.05.2016, Available at <https://www.bbc.com/news/world-middle-east-25882504>. Accessed: 14.02.2021.

4. Berger, J.M. and Morgan, Jonathan, "The ISIS Twitter Census," Brookings Institution Analysis Paper, No. 20, March 2015, Available at https://www.brookings.edu/wp-content/uploads/2016/06/isis_twitter_census_berger_morgan.pdf. Accessed: 14.02.2021.
5. Buckingham, Louisa & Alali, Nusiebah (2020) Extreme parallels: a corpus-driven analysis of ISIS and far-right discourse, *Kōtuitui: New Zealand Journal of Social Sciences Online*, 15:2, 310-331, Available at <https://www.tandfonline.com/doi/epub/10.1080/1177083X.2019.1698623?needAccess=true>. Accessed 10.06.2021.
6. Byman, Daniel L., and Williams, Jennifer R., "ISIS vs. Al-Qaeda: Jihadism's Global Civil War," Brookings Institution, 24.02.2015, Available at <https://www.brookings.edu/articles/isis-vs-al-qaeda-jihadisms-global-civil-war/>, Accessed: 14.02.2021.
7. Cengiz, Mahmut, "No End in Sight for the Conflict in Syria: Who are Winners and Losers?" *Small Wars Journal*, 12.09.2020, Available at <https://smallwarsjournal.com/index.php/jrnl/art/no-end-sight-conflict-syria-who-are-winners-and-losers>. Accessed: 14.02.2021.
8. Cengiz, Mahmut and Cinoglu, Huseyin. (2022). The Impacts of Organizational Structure on Salafi-Jihadist Terrorist Groups in Africa. *International Journal on Criminology*, Vol. 8, No:1. Accepted to be published.
9. Cengiz, Mahmut and Karademir, Kutluer, "Why Salafi-Jihadist Terrorist Groups Pledge Allegiance to al-Qaeda and ISIS," *International Journal on Criminology*, Vol.7, No.2(2020), pp.7-31.
10. Cinoglu, Huseyin, (2010). Sociological understanding of the relationship between terrorism and religion. *International Journal of Human Sciences*. 7. Available at https://www.researchgate.net/publication/45088179_Sociological_understanding_of_the_relationship_between_terrorism_and_religion. Accessed: 10.06.2021.
11. The Cipher Brief, "Al-Shabaab is Resurging in Somalia," Available at https://www.thecipherbrief.com/column_article/al-shabaab-is-resurging-in-somalia. Accessed: 14.02.2021.
12. Colson, Dan. "Propaganda and the Deed: Anarchism, Violence, and the Representational Impulse." *American Studies*, vol. 55/56, Mid-America American Studies Association, 2017, pp. 163-86, <http://www.jstor.org/stable/44982624>

13. Conner, Paul, "Funding Terror: How ISIS Became a Billion-Dollar Extremist Group," Fox Business, 28.10.2018, Available at <https://www.foxbusiness.com/money/isis-funding-billion-dollar-extremist-group>. Accessed: 14.05.2021.
14. The Conversation, "How Does IS Claim Responsibility for a Terrorist Attack?" 07.06.2017, Available at <https://theconversation.com/how-does-is-claim-responsibility-for-a-terrorist-attack-78823>. Accessed: 14.02.2021.
15. Counter-extremism Project, "Vehicles as Weapons of Terror, launched on 2014", Available at <https://www.counterextremism.com/vehicles-as-weapons-of-terror>. Accessed: 15.02.2021.
16. Diaz, Jacynl, "New Zealand Finds Intelligence Lapses to Last Year's Mosque Attacks," NPR, 8.12.2020, Available at <https://www.npr.org/2020/12/08/944102839/new-zealand-finds-intelligence-lapses-leading-to-last-years-mosque-attacks>. Accessed: 15.02.2021.
17. The Economic Times, "ISIS Announces New 'Branch' in India after Clashes in Kashmir," 12.05.2019, Available at <https://economictimes.indiatimes.com/news/defence/isis-announces-new-branch-in-india-after-clashes-in-kashmir/articleshow/69288536.cms?from=mdr> Accessed: 14.02.2021.
18. Eklund, Lina, and Degerald, Michael, "How Conflict Affects Land Use: Agricultural Activity in Areas Seized by the Islamic State," Environmental Research Letters, Volume 12, No. 5 (2017), Available at <https://iopscience.iop.org/article/10.1088/1748-9326/aa673a/meta>. Accessed: 13.02.2021.
19. Financial Action Task Force (FATF), "Terrorist Financing in West and Central Africa," October 2016, p. 33. Available at <https://www.fatf-gafi.org/media/fatf/documents/reports/Terrorist-Financing-West-Central-Africa.pdf>, Accessed: 14.02.2021.
20. Hassan, Hassan, "The Sectarianism of the Islamic State: Ideological Roots and Political Context," Carnegie Endowment, 13.06.2016, Available at <https://carnegieendowment.org/2016/06/13/sectarianism-of-islamic-state-ideological-roots-and-political-context-pub-63746>. Accessed: 14.02.2021.
21. Helsel, Phil, "Suspected Gunman in El Paso Walmart Shooting Pleads Not Guilty to Attack That Killed 22," NBC News, 11.10.2019, Available at <https://www.nbcnews.com/news/us-news/suspected-gunman-el-paso-walmart-shooting-pleads-not-guilty-attack-n1064876>. Accessed: 15.02.2021.

22. Hoffman, Aaron M., "Voice and Silence: Why Groups Take Credit for Acts of Terror," *Journal of Peace Research*, Vol. 47, No.5 (2010), pp. 615-626.
23. Hoffman, Bruce, "Back to the Future: The Return of Violent Far-Right Terrorism in the Age of Lone Wolves," *War On The Rocks*, 02.04.2019, Available at <https://warontherocks.com/2019/04/back-to-the-future-the-return-of-violent-far-right-terrorism-in-the-age-of-lone-wolves/>, Accessed: 15.02.2021.
24. Homeland Security Committee Majority Staff Report, "Cash to Chaos: Dismantling ISIS' Financial Infrastructure," Report, October 2016, p. 9. Available at <https://www.hsdl.org/?view&did=796005>, Accessed: 14.05.2021.
25. Honig, Or and Yahel, Ido, "A Fifth Wave of Terrorism? The Emergence of Terrorist Semi-States." *Terrorism and Political Violence*, Volume, 31, No.6 (2017), pp. 1210-1228.
26. Johnson, Thomas, *The Taliban's Use of the Internet, Social Media Video, Radio Stations, and Graffiti*, (London: Oxford University Press, 2018).
27. Jones, Seth, and Doxsee, Catrina, "The Escalating Terrorism Problem in the United States," *Center For Strategic & International Studies*, 17.06.2020, Available at <https://www.csis.org/analysis/escalating-terrorism-problem-united-states>. Accessed: 15.02.2021.
28. Jones, Seth, and Dobbins, James, *Rolling Back the Islamic State*, (California: RAND Corporation, 2017).
29. Kearns, Erin M., Conlon, Brendan and Young, Joseph K., "Lying about Terrorism," *Studies in Conflict & Terrorism*, Vol.37, No.5(2014), 422-439, p. 422.
30. Kennedy, Merrit, "What We Know About The Suspect in The Nice, France, Attack," *NPR*, 15.07.2016, Available at <https://www.npr.org/sections/thetwo-way/2016/07/15/486150027/what-we-know-about-the-nice-france-attack-suspect>. Accessed: 15.02.2021.
31. Koch, Ariel, "Jihadi Beheading Videos and Their Non-Jihadi Echoes," *Perspectives in Terrorism*, Vol.12, No.3(2018), pp. 24-34.
32. Kube, Courtney, "The Taliban Is Gaining Strength and Territory in Afghanistan," *NBC News*, 30.01.2018, Available at <https://www.nbcnews.com/news/world/numbers-afghanistan-are-not-good-n842651>. Accessed: 14.02.2021.
33. Kydd, Andrew H., and Walter, Barbara F., "The Strategies of Terrorism," *International Security*, Vol.31, No. 1(2006), 49-80.

34. Levy, Ido, and Yusuf, Abdi, "How Do Terrorist Organizations Make Money? Terrorist Funding and Innovation in the Case of al Shabaab," *Studies in Conflict & Terrorism*, (2019), pp. 1-23.
35. Lister, Tim, and Sanchez, Ray, "ISIS Goes Global: 143 Attacks in 29 Countries Have Killed 2,043," CNN, 12.02.2018, Available at <https://www.cnn.com/2015/12/17/world/mapping-isis-attacks-around-the-world/index.html>. Accessed: 14.02.2021.
36. Min, Eric, "Taking Responsibility: When and Why Terrorists Claim Attacks," Paper Prepared for the 2013 Annual Meeting of the American Political Science Association Chicago, IL: August 29 - September 1, 2013.
37. Myre, Greg, and Domonoske, Camila, "What Does It Mean When ISIS Claims Responsibility For An Attack?," NPR, 24.05.2017. Available at <https://www.npr.org/sections/thetwo-way/2017/05/24/529685951/what-does-it-mean-when-isis-claims-responsibility-for-an-attack?t=1633527146758>. Accessed: 10.06.2021.
38. NL Times. Dutch-Afghans devastated by Taliban takeover. 08.17.2021, Available at <https://nltimes.nl/2021/08/17/dutch-afghans-devastated-taliban-takeover>. Accessed: 10.06.2021.
39. NPR, "Terrorism Expert Weighs in on ISIS Claim of Responsibility in Sri Lanka Attacks", 23.04.2019, Available at <https://www.npr.org/2019/04/23/716478830/terrorism-expert-weighs-in-on-isis-claim-of-responsibility-in-sri-lanka-attacks>. Accessed: 14.02.2021.
40. Pape, Robert A. "The Strategic Logic of Suicide Terrorism." *The American Political Science Review*, vol. 97, no. 3, [American Political Science Association, Cambridge University Press], 2003, pp. 343–61, <http://www.jstor.org/stable/3117613>.
41. Parvez, Tariq, "The Islamic State in Pakistan," United States Institute of Peace, September 2016, Available at [PB213-The-Islamic-State-In-Pakistan.pdf](https://www.usip.org/sites/default/files/2016/09/PB213-The-Islamic-State-In-Pakistan.pdf) (usip.org). Accessed: 28.01.2022.
42. Perkins, Brian, "Local vs. Global: Al-Qaeda's Strategy for Survival," *The Jamestown Foundation Terrorism Monitor*, Vol.17, No.11(2019), p. 2.
43. Ramirez, Fernando, "Drug Trafficking Los Zetas Cartel Creates ISIS-Style Beheading Video to Spread Fear," *Chron*, 10.03.2017, Available at <https://www.chron.com/news/houston-texas/texas/article/Narco-trafficking-cartel-creates-ISIS-style-10992212.php>. Accessed: 14.02.2021.
44. Robertson, Campbell and Mele, Christopher, "11 Killed in Synagogue Massacre; Suspect Charged With 29 Counts," *New York Times*,

- 27.10.2018, Available at
<https://www.nytimes.com/2018/10/27/us/active-shooter-pittsburgh-synagogue-shooting.html>. Accessed: 15.02.2021.
45. Shelley, Louise, "Blood Money: How ISIS Makes Bank," *Foreign Affairs*, 30.11.2014, Available at
<https://www.foreignaffairs.com/articles/iraq/2014-11-30/blood-money>. Accessed: 14.05.2021.
46. Sinclair, Harriet, "Mexican Cartel Hitmen Perform ISIS-Style," *Newsweek*, 13.12.2017, Available at
<https://www.newsweek.com/mexican-cartel-hitmen-perform-isis-style-beheading-after-forcing-rival-confess-729764>. Accessed: 14.02.2021.
47. Slutzker, Jillain, "The Online Frontline: Inside Boko Haram's Social Media and a Movement to Push Back," *Creative*, 10.10.2018, Available at
<https://www.creativeassociatesinternational.com/stories/the-online-frontline-inside-boko-harams-social-media-and-the-movement-to-push-back/>. Accessed: 14.05.2021.
48. The Soufan Center, "Islamic State Expanding Central Africa Province with Attack in Tanzania," 21.10.2020, Available at
<https://thesoufancenter.org/intelbrief-islamic-state-expanding-central-africa-province-with-attack-in-tanzania/>. Accessed: 14.02.2021.
49. Speckhard, Anne and Shajkovci, Ardian, "Is ISIS Still Alive and Well on the Internet?" *Homeland Security Today*, 14.01.2019, Available at
<https://www.hstoday.us/subject-matter-areas/cybersecurity/is-isis-still-alive-and-well-on-the-internet/>. Accessed: 14.02.2021.
50. Strobel, Warren P., and Levy, Rachael, "Far-Right Groups Cited in Domestic Terrorist Attacks," *Wall Street Journal*, 22.10.2020, Available at
<https://www.wsj.com/articles/far-right-groups-cited-in-domestic-terror-attacks-11603367633>. Accessed: 15.02.2021.
51. Syrian Observatory for Human Rights, "Although They Have Been Besieged by Russia," 20.02.2019, Available at
<https://www.syriahr.com/en/117051/>. Accessed: 14.02.2021
52. Taylor, Max. *Intelligence Fusion*, "The Taliban on Twitter: How the Group Uses Social Media?" 24.07.2019, Available at
<https://www.intelligencefusion.co.uk/blog/the-taliban-on-twitter-how-the-group-uses-social-media>. Accessed: 14.02.2021.
53. Udani, Catalina M., "A Content Analysis of Jihadist Magazines: Theoretical Perspectives," Undergraduate Thesis, University of Central Florida, 2018, Available at
<https://stars.library.ucf.edu/cgi/viewcontent.cgi?article=1367&context=honorstheses>. Accessed: 14.02.2021.

54. U.S. Department of State, "Annex of Statistical Information," June 10, 2020. p. 10. Available at <https://www.state.gov/wp-content/uploads/2020/06/Annex-of-Statistical-Information.pdf>, Accessed: 13.02.2021.
55. Veilleux-Lepage, Yannick. *How Terror Evolves: The Emergence and Spread of Terrorist Techniques*. (Rowman & Littlefield Publishers / Rowman & Littlefield International: 2020).
56. Visser, Steve, and Couwels, John, "Orlando Killer Repeatedly Referenced ISIS," CNN, 24.09.2016, Available at <https://www.cnn.com/2016/09/23/us/orlando-shooter-hostage-negotiator-call/index.html>. Accessed: 15.02.2021.
57. Vox, Kate and Marceillano, William, "Social Media in Africa," RAND, November 2018, Available at https://www.rand.org/pubs/external_publications/EP67728.html. Accessed: 14.02.2021.
58. Ward, Antonia, "ISIS's Use of Social Media Still Poses a Threat to Stability in the Middle East and Africa," Chron, 11.12.2018, Available at <https://www.rand.org/blog/2018/12/isiss-use-of-social-media-still-poses-a-threat-to-stability.html>. Accessed: 14.02.2021.
59. Wehrey, Frederic and Alrababa'h, Ala, "Rising Out of Chaos: *The Islamic State in Libya*," Diwan, 05.05.2015, Available at <https://carnegie-mec.org/diwan/59268>. Accessed: 14.02.2021.
60. Wilson Center, "ISIS: Resilient on Sixth Anniversary," 18.05.2020. Available at <https://www.wilsoncenter.org/article/isis-resilient-sixth-anniversary>. Accessed: 13.02.2021.
61. Wilson Center, "Timeline: The Rise, Spread, and Fall of the Islamic State," 28.10.2019. Available at <https://www.wilsoncenter.org/article/timeline-the-rise-spread-and-fall-the-islamic-state>. Accessed: 13.02.2021.
62. Zenn, Jacob, "The Islamic State's Provinces on the Peripheries Juxtaposing the Pledges from Boko Haram in Nigeria and Abu Sayyaf and Maute Group in the Philippines," *Perspectives on Terrorism*, Volume, 13, No.1(2019), pp. 87-104.



Les labyrinthes borgésiens : Nature et caractéristiques

Majida Sayegh

Faculté des Lettres et des Sciences Humaines (Section 5)
Département de Langue et Littérature Françaises, Université Libanaise

[Doi:10.19044/esj.2022.v18n7p36](https://doi.org/10.19044/esj.2022.v18n7p36)

Submitted: 15 December 2021

Accepted: 17 February 2022

Published: 28 February 2022

Copyright 2022 Author(s)

Under Creative Commons BY-NC-ND

4.0 OPEN ACCESS

Cite As:

Sayegh M. (2022). *Les labyrinthes borgésiens : Nature et caractéristiques*. European Scientific Journal, ESJ, 18 (7), 36. <https://doi.org/10.19044/esj.2022.v18n7p36>

Résumé

Le présent article tente d'identifier la notion du labyrinthe selon une méthode synthétique et exploratrice du texte littéraire. En effet, les caractéristiques d'un labyrinthe borgésien ne se limitent pas à l'aspect matériel ou architectural, mais il couvre les différentes variables qui affectent la vie humaine : l'errance dans l'ignorance, la peur de l'oubli, la stagnation de la pensée, l'emprisonnement dans la particularité, les conflits avec soi-même et avec l'autre, l'absence d'une interaction fructueuse entre l'homme et le savoir et la lutte pour dominer autrui. Pratiquement, déambuler dans un labyrinthe moral ou physique, spatial ou temporel, engendre des cheminements de solitude, d'angoisse incessante, de perturbation due aux diverses sources d'enchevêtrement inextricable, de désordre générateur de confusion et d'extrême complication. Malgré les souffrances endurées par les victimes prises au piège, le labyrinthe peut se révéler, parfois, comme leur itinéraire initiatique pour atteindre la libération suprême et la vérité radicale.

Mots-clés : Labyrinthe, physique, moral, temporel, spatial, infini, bifurcation, libération

Borgesian labyrinths: Definition and characteristics

Majida Sayegh

Faculty of Letters and Human Sciences (Branch 5)
Department of French Language and Literature, Lebanese University

Abstract

The present article attempts to identify the notion of the labyrinth according to a synthetic and exploratory method of the literary text. Indeed, the characteristics of a Borgesian labyrinth are not limited to the material or architectural aspects as it covers the different factors affecting human life. These aspects are the wandering in ignorance, the fear of forgetting, the stagnation of thought, the imprisonment in specifics, the conflicts within one's self and with others, the absence of a fruitful interaction between man and knowledge, and the struggle to dominate others. Wandering in a moral, physical, spatial or temporal labyrinth, generates paths of solitude and of incessant anguish. It also leads to disruption due to the various sources of inextricable entanglement, confusion and extreme complication. Despite the suffering endured by the trapped victims, the labyrinth can sometimes prove to be an initiation towards supreme liberation and the radical truth.

Keywords: Labyrinth, physical, moral, temporal, spatial, infinite, divergence, liberation

Introduction

Jorge Luis Borges (1899-1986), amoureux de complétude cosmique et passionné de littérature fantastique, se caractérise par un style énigmatique et symbolique cherchant à explorer l'état de l'homme encerclé par toutes sortes de labyrinthes fruits de son ignorance devant la complexité du monde. Martin (2006) dans son livre, *Borges. Une biographie de l'éternité*, parle d'un homme qui « voulait décrire la vie de tous les hommes, de tous les temps et de tous les lieux en mélangeant histoire et fantastique ». Il a commencé son travail comme bibliothécaire à Buenos Aires, puis il est devenu le directeur de la Bibliothèque nationale. Grâce à une vision profonde et illimitée, il a créé son propre monde littéraire. La plupart de ses nouvelles sont courtes et gorgées de mystères évoquant le conflit de la finitude humaine avec l'immensité du cosmos.

Lorsque le thème de labyrinthe et sa signification est abordé, le chercheur est invité à considérer toutes les expériences humaines comme champ d'investigation. En effet, malgré les découvertes scientifiques et leur vulgarisation, les lois qui orchestrent l'univers restent une énigme pour l'homme. C'est pourquoi, le labyrinthe ne peut pas se réduire à la signification

uniquement matérielle. En effet, l'entendement des hommes erre toujours dans un monde privé de coordonnées ou contenant des composantes trompeuses. Effectivement, la pensée humaine continue de tourner dans le grand labyrinthe de la vérité racine et chaque fois qu'elle progresse sur son chemin vers l'origine dont l'identité est ignorée, elle découvre l'ampleur du chemin qui reste à parcourir.

L'être humain est paradoxalement le constructeur et la victime de son propre labyrinthe dont il essaie de se délivrer grâce à ses réflexions et son imagination. C'est ce que Kremer-Marietti (1999) essaie de dire quand elle écrit : « Le labyrinthe renferme le chemin de l'origine, celui qui conduit à la racine dernière, la vérité radicale [...]. Mais le labyrinthe a été construit par les hommes pour y cacher cette réalité ». L'homme exerce sa faculté pensive afin de sortir de ce labyrinthe de la pensée par la pensée elle-même qui est en soi un vrai labyrinthe, par conséquent il reste égaré dans les couloirs du savoir à la recherche d'une issue finale. Ceci évoque le fil d'Ariane confié à Thésée pour l'affranchir de son labyrinthe. Mais jamais l'homme « ne revient de son labyrinthe. Seul Thésée en est revenu pour se perdre dans Ariane, son nouveau labyrinthe »¹. En effet, dans ses parcours labyrinthiques, l'homme est attiré par l'espoir d'atteindre la vérité racine. Pourtant, malgré ses douloureux efforts, il n'arrive qu'à la périphérie lointaine de cette vérité. C'est pourquoi, et dès le début, l'homme doit se préparer intellectuellement et moralement à affronter le chaos comme préconise Sager (2014).

En dehors de sa dimension cosmique, la vision labyrinthique de Borges est certainement corrélée avec sa biographie et ses expériences réelles ou imaginaires. À cet égard, Martin (2006) écrit : « Lire la vie de Borges, c'est parcourir avec lui les labyrinthes d'un monde dont, tel un "dieu bibliothécaire", il a dessiné les contours, déployé le désert, engendré par jets d'encre les populations, construites les villes, où chaque individu est comme l'hologramme d'une pensée, né des visions d'un homme aveugle. »

Le labyrinthe borgésien possède plusieurs dimensions : matérielle, spirituelle, symbolique et temporelle. En effet, la façon de le concevoir consiste à en masquer la sortie en adoptant le principe des répétitions à l'identique. Face à cette similitude, la victime n'a plus de repères et son cheminement devient chaotique ce qui aboutit à l'errance. Même dans les *cauchemars*, le rêveur vit comme s'il était entré dans un labyrinthe en exprimant son inquiétude par des cris de détresse et des mouvements incontrôlés.

Le thème du labyrinthe matérialisé ou non est omniprésent dans la plupart des œuvres de Borges. Avant la traduction française de l'œuvre

¹Kremer-Marietti, A. (1970). L'homme labyrinthique et la vérité. *Les Études Philosophiques*(1), 47-61.

L'Aleph de Borges, Roger Caillois avait traduit et publié quatre récits du recueil *Fictions* (1944) dans un livre intitulé *Labyrinthes* (1955) composé de quatre nouvelles : *L'Immortel*, *Histoire du Guerrier et de la Captive*, *L'Écriture du Dieu* et *La Quête d'Averroës*. Quelle est la vision borgésienne du labyrinthe ? Ce dernier possède-t-il des dimensions qui sont propres à Borges ? Le concept du labyrinthe touche-t-il seulement sa construction matérielle ou concerne-t-il essentiellement l'esprit de l'homme et sa recherche de la vérité radicale ? Chez Borges, la pensée humaine est-elle un labyrinthe ? Si oui comment Borges justifie-t-il son raisonnement ?

Selon une méthode synthétique basée sur le contenu du texte lui-même, cet article vise à explorer les images labyrinthiques, explicites ou implicites, surgies de la pensée borgésienne dans de nombreuses nouvelles, en accordant une attention particulière à *La Demeure d'Astérior* qui offrent une originalité de la conception du labyrinthe.

Les images labyrinthiques surgies de la pensée borgésienne

La notion du labyrinthe a évolué avec le temps. Dans le dictionnaire Larousse², un labyrinthe est un « réseau compliqué de chemins, de galeries dont on a du mal à trouver l'issue ». Au sens figuré³, un labyrinthe peut désigner un ensemble embrouillé et confus. Le labyrinthe évoque principalement un parcours semé d'embûches. Selon Maryse Marsailly⁴, « son symbolisme rejoint celui de l'entrelacs, dont les points de croisement des tracés renvoient par ailleurs à l'idée de tissage ». Le labyrinthe était assimilé au madrépore par Buttor (1975) et à un « réseau qui participe du rhizome » par Deleuze et Gattarie (1980). C'est un « édifice composé d'un grand nombre de chambres et de passages disposés tellement, qu'une fois engagé, on n'en pouvait trouver l'issue » d'après Taillade (1994).

Pourtant, les labyrinthes borgésiens dépassent les caractéristiques classiques de ces définitions. Selon Sieber (2004), « le labyrinthe de Borges est le symbole d'un système dans lequel il y a deux objectifs : sortir du labyrinthe et s'immerger complètement dans le labyrinthe ». Dans *l'Immortel*⁵, Borges écrit qu'un « labyrinthe est une chose faite à dessein pour confondre les hommes ; son architecture, prodigue en symétries, est orientée à cette intention (23) ». Il ajoute qu'« il n'est pas de plaisir plus complexe que celui de la pensée et c'est à celui-là que nous nous consacrons (31) ». Cela conduit à considérer que la pensée humaine révèle un labyrinthe d'extrême complexité, et ceci concorde avec Nicolas (1999) lorsqu'il affirme que « le premier labyrinthe de Borges, c'est sa pensée ».

² <https://www.larousse.fr/dictionnaires/francais/labyrinthe/45804#>.

³ <https://fr.thefreedictionary.com/dédales>.

⁴ <https://blogostelle.blog/category/histoire-du-sacre/>

⁵ Borges, *L'immortel* (Fictions, Gallimard, 1957, pour la traduction française).

En effet, la toile de l'araignée reste un symbole vivant de l'architecture labyrinthique. Cet animal arthropode détient le secret de déplacement sur son filet qui n'est qu'un piège affreux pour ses victimes. Borges utilise le réseau de l'araignée comme un indice du labyrinthe. Ceci est repéré dans sa nouvelle *Abenhacan el Bokhari mort dans son labyrinthe*⁶ où il écrit : « El Bokhari rêva dans un tombeau d'un réseau de serpents et qu'il découvrit à son réveil qu'une toile d'araignée lui avait suggéré ce songe (166) ». Dans *l'Aleph*⁷ aussi :

Chaque chose équivalait à une infinité de choses, parce que je la voyais clairement de tous les points de l'univers. Je vis la mer populeuse, l'aube et le soir, les foules d'Amériques, une toile d'araignée argentée au centre d'une noire pyramide, un labyrinthe brisé (c'était Londres) [...] des tigres, des pistons, des bisons, des foules des armées [...] je vis toutes les fourmis qu'il y a sur la terre [...] je vis l'Aleph, sous tous les angles, je vis sur l'Aleph la terre, et sur la terre de nouveau l'Aleph et sur l'Aleph la terre (208-209).

Ainsi, Borges emploie le comptage des séries infinies des choses pour évoquer le labyrinthe de la pensée humaine. Si la répétition d'un mot dans un poème « ravive l'idée » comme le dit Augustin Péliissier⁸, chez Borges, le "grand poème" est l'univers. Effectivement, la répétition de vingt-quatre fois « je vis » évoque l'infini. L'auteur voit la répétition de chaque chose suivant des séries illimitées qui peuvent se représenter de différentes manières et dans des conditions spatio-temporelles très variées : la mer, la terre ferme, la succession de la nuit et du jour, la toile d'araignée, le labyrinthe de Londres, les troupeaux d'animaux rassemblés les uns avec les autres, le labyrinthe de l'illusion, les caravanes de fourmis. Le narrateur tente de nous faire savoir qu'il y a des séries infinies de créatures et de choses qui se communiquent à travers des langages libérés de symboles qui s'unifient en un seul langage cosmique.

L'Aleph et la terre sont inséparables. Ils parlent un langage qui n'a pas besoin d'alphabet, dépassant les limites de chaque objet, et que l'esprit humain perçoit lorsqu'il se dissout dans "l'esprit de l'univers". Dans cette optique, Duborgel (1982) écrit : « L'Aleph nie les lois de la langue, de la logique et de l'espace. Abolition de l'ordre spatio-temporel, des vecteurs haut-bas, gauche

⁶Borges, *Abenhacan el Bokhari mort dans son labyrinthe* (l'Aleph, Gallimard, 1967, pour la traduction française)

⁷Borges, *L'Aleph* (L'Aleph, op. cit.)

⁸Péliissier Augustin, *Principes de rhétorique française*,
http://obvil.parissorbonne.fr/corpus/ecole/pellissier_principes-de-rhetorique-francaise_1867/body4?q=r%C3%A9p%C3%A9tition#mark1, 1873, np.

droite, devant-derrrière, avant-après échappe au langage humain ». Ainsi, toutes les langues humaines, anciennes et modernes, et qui ne sont pas encore nées, ne sont qu'un murmure confus de cette incroyable langue de l'univers dont l'alphabet est infini. Véritablement, dans l'œuvre borgésienne, le lecteur peut repérer « des Langues et des Signes étranges. Souvent, ses héros sont en quête d'une Parole ou d'un Mot unique qui aurait la puissance de dire ou de contenir l'univers. Rêve d'un Signe-Microcosme, miroir du monde » comme affirme Mourey (2013).

Le rêve libérateur de Borges consisterait à découvrir la formule idéale qui contient tous les secrets et tous les pouvoirs de l'univers à l'instar de la formule divine de quatorze mots de *L'Écriture du Dieu*⁹ qui a permis à Tzinacan de sortir de tous ses labyrinthes pour s'unifier à l'univers tout entier. En fait, le thème du temps accompagne souvent celui du labyrinthe ce qui conduit à une chaîne de labyrinthes qui s'engendrent sans cesse sous la puissante autorité du hasard. Dans son avertissement du recueil *L'Aleph*, Roger Caillois écrit :

Ces couloirs qui bifurquent et qui ne mènent à rien qu'à des salles identiques aux premières et d'où rayonnent ces couloirs homologues, ces répétitions oiseuses, ces duplications épuisantes enferment l'auteur dans un labyrinthe qu'il identifie volontiers avec l'univers. Où que l'homme se tienne, lui semble-t-il, il se trouve toujours au centre d'indiscernables reflets, d'inextricables correspondances ; à perte de vue, de conscience, ce sont gemmations et scissiparités, harmoniques et allitérations : premiers termes de séries impérieuses et vaines, absurdes, désespérantes, annulaires peut-être (p.8, 9).

Dans *L'Immortel*¹⁰, Borges décrit le labyrinthe qui conduit à la Cité des immortels, la « Cité surhumaine (20) », comme « un chaos de galeries sordides [...]. Cette cave avait neuf portes ; huit introduisaient à un labyrinthe qui, insidieusement, ramenait à la même chambre. La neuvième (grâce à un autre labyrinthe) donnait sur une seconde chambre circulaire, identique à la première (21) ». Pour décrire un univers labyrinthe, l'auteur évoque la bifurcation comme avec ces « cryptes à neuf portes » et ces « longs souterrains qui se ramifient (22) ». De plus, l'architecture de cette Cité « était antérieure aux hommes, antérieur à la Terre. Cette ostensible antiquité [...] me parut convenable à l'ouvrage d'artisans immortels (23) ». Ses descriptions « présentent le dispositif classique du réseau inextricable » comme mentionne

⁹Borges, *L'Aleph*, Gallimard, 1967, pour la traduction française.

¹⁰Borges, *L'immortel* (*L'Aleph*, Gallimard, 1967, pour la traduction française).

Taillade (1994). Le monde des immortels serait le prototype du labyrinthe car « la similitude s'imposait partout de telle sorte qu'une pièce représentait toutes les autres pièces, un couloir ne se distinguait pas des autres couloirs, ce qui mettait la raison en faillite totale et la paralysait »¹¹.

Le principe de l'analogie, comme constituant du dédale, s'approfondit avec *Les Deux Rois et les Deux Labyrinthes*¹² qui illustre un conflit étrange entre le roi de Babylonie et le roi des Arabes qui disposent de deux visions opposées concernant la confusion et l'émerveillement liés à la conception du labyrinthe. Le roi de Babylonie « réunit ses architectes et ses mages et leur ordonna de construire un labyrinthe si complexe et si subtil que les hommes les plus sages ne s'aventureraient pas à y entrer et que ceux qui y entreraient s'y perdraient (171) ». Son intention était d'égarer le roi des Arabes pour se montrer supérieur et plus puissant, et probablement pour se débarrasser de lui. Après s'être sauvé miraculeusement du labyrinthe babylonien, ce dernier jure de rendre un jour le coup à son adversaire car il possédait en Arabie un labyrinthe naturel encore plus déroutant. La lutte entre les deux rois symbolise la concurrence entre deux types de labyrinthes : le premier a été construit avec perfection grâce aux meilleurs architectes de l'époque et avec la participation des mages, tandis que le deuxième était tout simplement le désert sans repères, un labyrinthe façonné par la nature, au-dessus du niveau du sol et en plein air. En effet, ce piège naturel cause la perte du constructeur du labyrinthe artificiel qui révèle ses limites devant l'étendue de la nature. Dans cette courte nouvelle, l'auteur met l'accent sur l'intérêt du labyrinthe naturel qui le fascine.

Cet émerveillement borgésien s'exprime à maintes reprises surtout avec dans *L'Écriture du Dieu*¹³ qui se distingue par le foisonnement de types labyrinthiques dans lesquels vit son protagoniste, le prêtre Tzinacan, emprisonné dans un trou effroyable. Anéanti et effacé dans son corps vieillissant et martyrisé, il est réduit à un pur esprit qui essaie de s'affranchir de toutes les conditions réductrices par tous les moyens : la mémoire, le rêve et même les taches sur la peau d'un jaguar qui partage l'autre moitié de son cachot circulaire. Plusieurs types de labyrinthes matériels et abstraits apparaissent dans cette nouvelle où « le labyrinthe devient un constituant naturel de la manifestation de la vie cosmique »¹⁴ : le trouble de la mémoire du vieux prisonnier Tzinacan, sa torture répétitive par ses bourreaux, son incapacité de déchiffrer "l'énigme concrète" symbolisée par les taches noires

¹¹Sayegh M. (2021). L'Immortel de Borges ou le refus de l'éternité. European Scientific Journal, ESJ, 17(6), 130-149.

¹²Borges, *Les Deux Rois et les Deux Labyrinthes* (L'Aleph, Gallimard, 1967, pour la traduction française)

¹³Borges, *L'Écriture du Dieu*, (L'Aleph, op. cit.)

¹⁴Sayegh M. (2021). L'Écriture du Dieu : Libération de la pensée humaine des banalités telluriques. European Scientific Journal, ESJ, 17 (33), 43-65.

sur le pelage jaune du jaguar, la recherche mystérieuse de la sentence divine composée de quatorze mots et les cauchemars des grains de sable et leur chaîne interminablement emboîtée. Ces différents labyrinthes reflètent la variété de la nature labyrinthique à laquelle Tzinacan échappe grâce à la roue de l'eau et du feu qui dévoile tous les secrets.

Il est à noter que le labyrinthe final dans lequel s'enfonce Tzinacan est libérateur et va à l'encontre de tous les autres qui le torturaient. L'univers, par son immensité est un labyrinthe bienfaisant car il affranchit l'être humain de ses dimensions insignifiantes pour devenir une partie intégrante de l'abîme cosmique. En fait, l'image labyrinthique de l'univers est idéalisée par Borges puisqu'elle représente à ses yeux l'infinitude absolue, parfaite et inimitable. Cette idée fait écho à celle abordée dans la nouvelle *Les Deux Rois et les Deux labyrinthes* mettant en valeur le labyrinthe naturel opposé au labyrinthe artificiel. Effectivement, incernable matériellement et théoriquement, le macrocosme s'harmonise bien avec le concept du labyrinthe borgésien. Dans ce contexte, dans la nouvelle *Abenhacan el Bokhari mort dans son labyrinthe*¹⁵, l'auteur écrit : « Il n'est pas nécessaire de construire un labyrinthe quand l'Univers déjà en est un (165). »

L'idée de la perfection est corollaire du dédale chez Borges qui emprunte aux mathématiques des conceptions fines et évocatrices : le labyrinthe construit par Abenhacan est apparu « comme une paroi rectiligne et presque interminable [...] [et] qu'elle était de forme circulaire, mais que le rayon en était si vaste que la courbure devenait imperceptible (156) ». L'usage des notions mathématiques est très fréquent dans le raisonnement déductif de Borges dont la performance est remarquable quand il écrit que « toute ligne droite est l'arc d'un cercle infini (157) ». Mais mathématiquement parlant, la droite a une seule dimension, et le cercle a deux dimensions, donc les deux sont parfaitement définis et repérés dans l'espace. En fait, et comme l'estime Nicolas (1999), le cercle rappelle « la quête sans fin, la limite asymptotique vers une droite ».

En fait, « le cercle et l'infini sont l'âme du labyrinthe » estime Mourey¹⁶ (2013) et les deux concepts ont leur place d'honneur dans l'imaginaire borgésien. La sphère est la forme la plus parfaite dans le monde réel de trois dimensions. Elle symbolise le mouvement selon Lavarde (1999) et elle est omniprésente dans les objets infiniment petits (ou infinitésimaux) et les objets infiniment grands. L'image fascinante de l'univers est en lien avec cette symbolique des notions mathématiques. En effet, le concept de l'infini est l'essence du labyrinthe chez Borges, c'est pourquoi la phrase liminaire de

¹⁵ Borges, *Abenhacan el Bokhari mort dans son labyrinthe* (L'Aleph, Gallimard, 1967, pour la traduction française).

¹⁶ https://agoras.typepad.fr/regard_eloigne/jlborges/.

*La Bibliothèque de Babel*¹⁷ est : « L'univers (que d'autres nomment la Bibliothèque) se compose d'un nombre indéfini, et peut-être infini, de galeries hexagonales, avec au centre de vastes puits d'aérations bordés par des balustrades très basses (79) ». L'auteur ajoute : « La Bibliothèque est une sphère dont le centre véritable est un hexagone quelconque et dont la circonférence est inaccessible (81) ». Ainsi, Borges évoque implicitement un espace infini parce que le centre de cette sphère peut être n'importe quel hexagone, par conséquent la recherche d'un livre particulier ressemble à la recherche d'une issue d'un labyrinthe interminable. Cette conception de l'absolu n'est qu'un signe que l'homme est en face d'un savoir illimité objet d'une quête incessante. Dans ce sens va l'interrogation de Pascal (1954, p.84) : « Qu'est-ce que l'homme dans la nature ? Un néant à l'égard de l'infini, un tout à l'égard du néant, un milieu entre rien et tout, infiniment éloigné de comprendre les extrêmes ». L'expression "un milieu entre rien et tout" désigne le centre d'un cercle, source de l'égalité entre les hommes dans leurs actions éternelles.

Dans ses œuvres *Histoire de l'éternité* et *Le temps circulaire*¹⁸ Borges perçoit le temps comme un cercle où chaque point se confond avec lui-même après un tour complet dans une sorte de recommencement éternel qui oblige l'homme à revenir une infinité de fois par le même point. Il précise aussi que cette concordance entre les points de départ et d'arrivée transforme l'histoire universelle en une histoire d'un seul homme. En fait, le cercle évoque une diversité de symboles : « l'unité, l'harmonie, l'infini et le domaine de l'esprit. Il est à la fois début et fin, fini et infini, tout et rien¹⁹ . »

Avec la nouvelle *Le livre de sable*²⁰, le labyrinthe prend la nature d'un livre dont les pages sont innombrables et interchangeable. Cet objet insaisissable n'apporte aucune information cohérente au lecteur, c'est pourquoi il est décrit comme « un objet de cauchemar, une chose obscène qui diffamait et corrompait la réalité (133) ». En effet, chaque 2000 pages « une bifurcation surgit et par conséquent l'univers de ce livre est chaotique, or la force intellectuelle de l'homme est incapable de saisir l'attracteur de ce livre²¹... ». Borges justifie le choix de ce titre en disant « ...ni ce livre ni le sable n'ont de commencement ni de fin (130) ». Il ajoute « si l'espace est

¹⁷ Borges, *La Bibliothèque de Babel* (Fictions, Gallimard, 1957, pour la traduction française)

¹⁸ Borges, J.-L. (1936(1971)). *Historia de la eternidad* (Histoire de l'éternité), essai "El tiempo circular" (Le temps circulaire). trad. de l'espagnol par Roger Caillois et Laure Guille, Paris, U.G.E. Paris: UGE.

¹⁹ <https://www.jepense.org/symbolisme-du-cercle/>

²⁰ Borges, *Le livre de sable* (Le livre de sable, 1978 pour la traduction française)

²¹ Sayegh, M. (2021). Le Chaos borgésien entre réel et virtuel. *European Scientific Journal*, ESJ, 17 (36), 98-115.

infini, nous sommes dans n'importe quel point de l'espace. Si le temps est infini, nous sommes dans n'importe quel point du temps (130) ».

Cette idée est renforcée dans la nouvelle *Le jardin aux sentiers qui bifurquent*²² où le concept du labyrinthe semble lié au monde livresque aussi car le mystérieux Ts'ui Pên est l'auteur de ce fameux *Jardin* qui est « un vague amas de brouillons contradictoires » où le héros meurt au troisième chapitre et « au quatrième il est vivant (102) ». Tout le monde cherchait un mystérieux labyrinthe construit par cet auteur et « personne ne pensa que le livre et le labyrinthe étaient un seul objet (102) ». Le narrateur, comme tout le monde, le cherchait et méditait :

Ce labyrinthe perdu, je l'imaginai inviolé et parfait au sommet secret d'une montagne, je l'imaginai effacé par des rizières ou sous l'eau ; je l'imaginai infini, non plus composé de kiosques octogonaux et de sentiers qui reviennent, mais de fleuves, de provinces et de royaumes... Je pensai à un labyrinthe de labyrinthes, à un sinueux labyrinthe croissant qui embrasserait le passé et l'avenir et qui impliquerait les astres en quelque sorte (99).

Par ce passage, Borges évoque la nature multiple que peut revêtir un labyrinthe et met l'accent sur le facteur temporel. Dans cette nouvelle policière de Borges la relativité dans les conceptions et les mesures du temps crée une pépinière de labyrinthes qui renaissent à chaque ramification. En effet, la « bifurcation du jardin s'ouvre à la temporalité, et conduit à une pluralité de futurs [...] Autrement dit, un réseau de labyrinthes parallèles se forme et l'ensemble devient un labyrinthe de labyrinthes²³».

Si la confusion des dates et des identités peuvent être des caractéristiques du monde labyrinthe, la nouvelle *Funes ou la mémoire*²⁴ prouve que le contraire peut l'être aussi. En fait, Funes qui « ne fréquentait personne » et « savait l'heure comme une montre (115) », dispose d'une mémoire surhumaine possédant une capacité illimitée. Il avait à lui seul « plus de souvenirs que n'en peuvent avoir eu tous les hommes depuis que le monde est monde (114) ». A l'aide de cette faculté sans trou, il est capable de restituer parfaitement les actions suivant leur chronologie avec leurs détails les plus minimes. Sa mémoire sans perturbation est visuelle aussi : par l'hyper-netteté elle est capable de vaincre l'errance engendrée de n'importe quel labyrinthe. Ainsi, ce pouvoir mémoriel presque robotique serait "l'anti-labyrinthe" par

²²Borges, *Le jardin aux sentiers qui bifurquent* (*Fictions*, Gallimard, 1957, pour la traduction française).

²³Sayegh, op. cit.

²⁴Borges, *Funes ou la mémoire* (*Fictions*, op. cit.)

excellence. Pourtant, restituer les événements à leur durée effective nécessite un temps équivalent de la part de celui qui raconte ainsi que de celui qui écoute, ce qui provoque la nausée et la confusion à ce dernier, malaises caractéristiques des dédales. C'est pourquoi, seule la mémoire sélective pourrait mettre terme à l'exhaustivité destructrice d'où les bienfaits de certain oubli pour l'homme car cette mémoire démesurée s'est transformée en « un tas d'ordure (114) ». En effet, Funes a perdu son individualité pour devenir tous les hommes de tous les temps ce qui est à la fois monstrueux, fantastique et surtout insoutenable. Ce héros bourgeois accablé par cette mémoire était incapable de penser car « penser c'est oublier des différences, c'est généraliser, abstraire. Dans le monde surchargé de Funes il n'y avait que des détails, presque immédiats (123) ». La mémoire de Funes serait l'histoire de l'humanité prise au piège des énumérations qui empêchent d'abstraire, c'est-à-dire de penser et de raisonner pour se métamorphoser en labyrinthe éternel.

Ainsi, les labyrinthes dépendent de multiples facteurs et ne se limitent jamais aux seules dimensions spatiales. Le temporel est présent avec force où l'individuel et le collectif se mélangent subtilement pour créer une ramification incessante de labyrinthes dans un monde chaotique qui mélange réel et imaginaire.

La demeure d'Astérion²⁵

L'originalité de ce labyrinthe est annoncée par le titre même de la nouvelle : le substantif "demeure" évoque plutôt le foyer. Cette désignation est riche de conséquences car le labyrinthe n'est plus une architecture fermée mais une maison dont les portes sont perpétuellement ouvertes. Astérion y vit en toute liberté et y cherche la tranquillité qui fait défaut à l'extérieur. Tout ce qui est autre lui fait peur comme les visages « sans relief ni couleur (88) » des gens au crépuscule. Donc, ce lieu qui lui est propre et qui lui assure de quoi boire et manger, le protège de tout ennui étranger à sa nature. Cette maison « comme il n'en existe aucune autre sur la surface de la terre (87) » partage avec Astérion l'originalité et surtout la monstruosité.

Ce lieu unique en son genre est ouvert « jour et nuit aux hommes et aussi aux bêtes (87) »; les abreuvoirs et les mangeoires l'attestent. En effet, elle est de la même nature double d'Astérion qui est la raison de sa solitude : « Il est exact que je ne sors pas de ma maison. [...]. Ce qu'un homme peut communiquer à d'autres hommes ne m'intéresse pas (87-88) ». L'absence d'interaction et d'échange avec les autres humains est en cause. Ceci ouvre le chemin à la notion du labyrinthe et comme le dit Message (2009) : « Si le labyrinthe évoque la solitude, la solitude engendre le labyrinthe ». En fait, la fonction de cet endroit-refuge répond à certaines angoisses de son unique

²⁵ Borges, *La Demeure d'Astérion* (L'Aleph, Gallimard, 1967, pour la traduction française).

habitant. Pourtant, cette demeure labyrinthique est loin de lui assurer la délivrance recherchée. Astérion s'imagine parfois traqué et poursuivi en cherchant vainement quelque chose de vague et d'incertain. La description de ses fréquentes errances le confirme : « Je me cache dans l'ombre d'une citerne ou au détour d'un couloir et j'imagine qu'on me poursuit. Il y a des terrasses d'où je me laisse tomber jusqu'à en rester ensanglanté (89) ». Outre les crises d'angoisses qui affligent Astérion, s'ajoute la multiplicité infinie de composantes de ce lieu. Paradoxalement, cette demeure unique souffre de la bifurcation et de la pullulation des formes architecturales qui se répètent interminablement :

Toutes les parties de celle-ci sont répétées plusieurs fois. Chaque endroit est un autre endroit. Il n'y a pas un puits, une cour, un abreuvoir, une mangeoire ; les mangeoires, les abreuvoirs, les cours, les puits sont quatorze [sont en nombre infini] [...] les mers et les temples sont aussi quatorze [sont en nombre infini]. Tout est plusieurs fois, quatorze fois (90).

Donc il est clair que le nombre quatorze symbolise l'infini, dans les deux mondes intérieur et extérieur. La formule divine, composée de quatorze mots, objet de quête pour Tzinacan dans *L'Écriture du Dieu* l'atteste : accéder à ce chiffre, c'est accéder à l'infini qui est le Tout.

En réalité, cette demeure est à « l'échelle du monde ou plutôt, elle est le monde (89) ». Avec cette expression l'intention de Borges est claire : cette habitation mystérieuse est l'allégorie du labyrinthe existentielle de l'homme dans lequel l'être humain souffre sous le joug de sa double nature, animale et humaine, représentée par Astérion. Cet être exceptionnel et solitaire vit dans son propre monde et ne s'intéresse à aucune interaction avec les autres. Fier de ses origines comme fils d'une reine, il ne peut pas « être confondu avec le vulgaire » [...] [Il est] « unique ; c'est un fait (88) ». Bien qu'il regrette son analphabétisme, il ne ressent pas le besoin d'apprendre quelque chose des hommes car « Ce qu'un homme peut communiquer à d'autres hommes ne [l']intéresse pas [...] [Il est] « comme le philosophe », [il pense] que l'art d'écrire ne peut rien transmettre (88) ». Effectivement, la Bibliothèque de Babel et son savoir chaotique et incommensurable, ainsi que le Livre de sable avec ses pages interchangeables et infinies confirment cette idée : la transmission du savoir par le biais de l'écriture pose une profonde difficulté.

Dans cette solitude effrayante, Astérion imagine un autre Astérion, jouant avec lui, lui parlant de sa maison qui se ramifie à l'infini. Par un tel comportement, il cherche son double selon Lafon (1994) : « Le narrateur monstrueux, tout en proclamant son unicité radicale, joue à se dédoubler (c'est le jeu de l'autre Astérion), il vit dans l'attente de l'arrivée de son double-

rédempteur [...] il collabore à sa perte ». En fait, la ramification, principe labyrinthique par excellence, touche la personnalité même d'Astérion.

Avec cette coexistence infinie des éléments, « il y a deux choses au monde qui paraissent n'exister qu'une seule fois : là-haut le soleil enchaîné ; ici-bas Astérion (90) ». Son originalité, loin d'être un obstacle pour lui, est plutôt une source de fierté confuse. Sa double nature humaine et animale l'enrichit et consolide ses liens avec le cosmos : conscient de sa singularité et de sa force, Astérion s'imagine qu'il est le créateur du soleil et de cette demeure, mais il ne s'en souvient plus. Comme le soleil est source de vie sur la terre, il est devenu la source de délivrance des êtres humains. Sa demeure peut être qualifiée de "labyrinthe de rédemption" car tous les neuf ans, neuf personnes y entrent pour se débarrasser de leurs souffrances. Elles meurent l'une après l'autre dans les couloirs, et leurs cadavres restent comme repères du lieu où chacune d'elles devient une coordonnée dans cet univers bifurqué. C'est là qu'émerge clairement le concept cyclique du temps selon un rythme de neuf ans. Que représente le chiffre 9 pour Borges ? Il est le plus grand chiffre du système de numération de base dix car tout nombre strictement supérieur à 9 sera composé de deux chiffres ou plus. La période temporelle s'impose, puisqu'elle est déterminée non seulement par un cycle de neuf ans, mais aussi par le nombre des êtres humains qui pénètrent volontairement dans cette demeure. Ces entrées régulières et rythmées servent le même objectif. Dans la pensée du narrateur, créateur d'une symbolique particulière des chiffres, cela peut signifier le tout. C'est comme s'il désignait tous les humains qui aspirent à la délivrance et à la paix éternelle. La mort des uns serait un facteur guidant les autres. Le destin de chacun dépendrait de ceux de ses devanciers d'où l'attente de la redemption et ce lien de corrélation entre la vie et la mort. Cette dernière devient une action au lieu d'être une soumission à l'anéantissement. Ainsi, l'existence humaine ne peut être exclusivement l'expression de la vitalité présente mais aussi des sacrifices des générations passées.

Par ses valeurs métaphoriques, cette demeure devient un lieu de la renaissance malgré la mort apparente. Les personnes qui entrent trouvent leur délivrance et permettent simultanément à Astérion d'accéder à l'espoir en recevant un message de l'un des neuf êtres humains, qui « au moment de mourir, annonça qu'un jour viendrait [son] rédempteur ». Cet échange au-delà de la vie et de la mort donne un sens bénéfique à cet endroit. Alors Astérion s'investit dans cette idée et commence à imaginer son rédempteur : « Sera-t-il un taureau ou un homme ? Sera-t-il un taureau à tête d'homme ? Ou sera-t-il comme [lui] ? (90) ». Cette interrogation aux dimensions philosophiques relie l'Astérion de Borges au Minotaure grec. Pourtant, le labyrinthe du premier diffère complètement du labyrinthe de ce dernier. Borges a changé complètement l'orientation de ce mythe : ni Thésée, ni Ariane n'existent plus.

Mais surtout, Astérion est fier de sa solitude, il est un peu philosophe, et aucunement prisonnier. Les êtres humains viennent volontairement chez lui et de manière cyclique non comme victimes mais pour se délivrer de leurs supplices en offrant délibérément leur vie. D'ailleurs, les mangeoires et les abreuvoirs sont disponibles en abondance dans cette demeure et le problème de la faim est absent.

Apparemment, les connotations de la demeure d'Astérion diffèrent verticalement, par certains aspects, avec le concept du labyrinthe de base. En effet, s'il s'agissait d'un labyrinthe matérialisé, au sens traditionnel du terme, son architecture serait verrouillée et difficile de s'en affranchir. Quand quelqu'un y accède, il le fait souvent par contrainte et non par consentement d'où son désir de s'en échapper au plus vite afin de survivre. Tandis que ce foyer-labyrinthe est ouvert perpétuellement sur l'extérieur et rien n'empêche d'y entrer ou d'en sortir : les gens y accèdent exprès en cherchant à se délivrer de toutes sortes de malheurs. Astérion, lui-même, qui est libre dans ses allées et venues se comporte en tant que propriétaire des lieux au lieu d'en être le prisonnier. C'est pourquoi le mot labyrinthe n'a pas été mentionné par l'auteur lui-même.

La Demeure d'Astérion fait échos aux concepts de l'immortalité et de la mortalité chez Borges traités dans *L'Immortel*. En effet, la quête des neufs individus qui entrent chez Astérion serait en rapport avec le concept de l'infini puisqu'ils souffrent du temps interminable et ils s'apaisent dès qu'ils soient dans cette demeure. C'est la mort qui met terme à leurs supplices en abolissant l'infini. Dans les couloirs, les cadavres deviennent des feux de signalisation guidant les vivants sur le bon chemin, c'est-à-dire la mortalité réduit l'aspect labyrinthe de la traversée de ce monde. En effet, une survie interminable fait accroître la misère de l'homme, ce qui le pousse à chercher une issue pour échapper aux dédales de l'infini de la vie humaine, source de stagnation et de répétitions insensées. Cette idée chère à Borges a été étudiée symboliquement et profondément dans la nouvelle *L'Immortel* qui illustre l'aventure fantastique du Rufus qui après avoir expérimenté l'immortalité, objet de sa quête douloureuse, il rebrousse chemin et retourne vers la condition mortelle source de vitalité et d'humanité.

Conclusion

Les concepts du labyrinthe chez Borges, qu'ils dépendent du réel ou de l'imaginaire, du monde physique ou du monde psychique, de l'état d'éveil ou du sommeil, du passé ou du futur ont toujours une dimension en commun : l'infini. Ce dernier qu'il soit matériel, spirituel, symbolique, temporel, spatial, destructeur ou salvateur, est intrinsèque à l'idée du labyrinthe.

Tout peut être une matière labyrinthe. Alors, un passé confus, une histoire enchevêtrée, une recherche quelconque, un livre mal écrit, une

connaissance mal digérée, le monde des savoirs humains, l'ignorance et le fanatisme, les états des peurs, les angoisses et les cauchemars peuvent être des labyrinthes. De la sorte, tout conflit insoluble, toute quête impossible, toute interrogation sans réponses sont des labyrinthes. En effet, la poursuite du savoir par l'homme témoigne de son désir de sortir des labyrinthes de l'inconnu pour saisir les mystères sans fin qui l'entourent. Dans ce sens, l'univers est un labyrinthe, ainsi que tout ce qui est difficile ou impossible à contrôler.

Pourtant, deux types de labyrinthes attirent l'attention par leur particularité : celui du monde terrestre représenté par *La demeure d'Astérion* et celui de l'univers rêvé par Tzinacan, le prisonnier de *L'Écriture du Dieu* où « Borges s'égaré délicieusement dans son labyrinthe, jusqu'à s'y dissoudre au profit des vérités universelles » selon Mottet (2010). Avec le premier, le labyrinthe peut ne pas être nommé et il n'est pas non plus un lieu d'emprisonnement.

Paradoxalement, s'affranchir d'un labyrinthe n'est pas obligatoirement une sortie pure et simple et sans transformation : souvent le labyrinthe est un processus d'initiation et une situation favorable à la renaissance avant d'être un lieu de souffrance, comme s'il fallait passer par les épreuves du chaos pour aboutir à la création d'un sens. Ainsi, le labyrinthe est loin d'être une perte de temps mais un passage indispensable, une sorte de purgatoire, un microcosme dans lequel l'enfantement d'une idée ou d'un monde est en perpétuel activité. En plus, le labyrinthe en soi n'est pas une calamité absolue. La demeure d'Astérion en est l'exemple : ce labyrinthe original peut représenter partiellement le refuge et la sécurité pour son habitant et même le lieu providentiel pour les chercheurs du salut.

La victoire sur le labyrinthe n'est pas fatalement renier la notion du labyrinthe. Tzinacan s'est libéré de tous ses labyrinthes infernaux pour rejoindre le labyrinthe apaisant, le labyrinthe des labyrinthes qui est l'univers selon Borges. En fait, les différents types de labyrinthes se situent entre le pire mal et la béatitude la plus parfaite, une idée qui fait écho à la notion de l'abîme et du gouffre chez Victor Hugo. La bifurcation et la déviation continues sont à l'origine de l'égarement dédaléen qui éloigne sa victime de l'unicité de la vérité radicale et la fait plonger dans la multiplicité répétitive et mensongère. C'est pourquoi, l'épreuve labyrinthique se présente comme une phase initiatique nécessaire à la compréhension de la mortalité qui met terme au recommencement insensé des apparences pour aboutir à l'essence. Cette connaissance progressive rompt la chaîne infernale de l'infini corrupteur pour accéder à l'infini salutaire. Ainsi, le labyrinthe borgésien suit la structure même de l'existence où le destin individuel se fait le miroir de celui de l'humanité toute entière et même de tous les êtres vivants qui participent à l'aventure universelle.

References:

1. Borges, J. L. (1944). *Fictions*. Paris: Gallimard: (Nouvelle Édition Française, 1993).
2. Borges, J. L. (1953). *Labyrinthes. Trad. de l'espagnol (Argentine) par Roger Caillois*. Paris: Gallimard.
3. Borges, J. L. (1975). *Le livre de sable. Traduction revue par Jean-Pierre Bernès*. Paris: Gallimard, Nouvelle édition, 1999.
4. Borges, J.-L. (1936(1971)). *Historia de la eternidad (Histoire de l'éternité), essai "El tiempo circular" (Le temps circulaire). trad. de l'espagnol par Roger Caillois et Laure Guille, Paris, U.G.E.* Paris: UGE.
5. Buttor, M. (1975). *Matière de rêve, 1975, Paris, .* Paris: Gallimard.
6. Deleuze, G., & Gattarie, F. (1980). *Mill Plateaux*. Paris: Édition de Minuit.
7. Duborgel, B. (1982). *Espaces en représentation. Centre interdisciplinaire d'études et de recherches sur l'expression contemporaine (Saint-Etienne)*. Saint-Etienne : Saint-Etienne : CIEREC.
8. Kremer-Marietti, A. (1970). L'homme labyrinthique et la vérité. *Les Études Philosophiques*(1), 47-61. doi:JSTOR, www.jstor.org/stable/20845690. Accessed 27 Nov. 2020
9. Kremer-Marietti, A. (1999). *Nietzsche : l'homme et ses labyrinthes*. Paris: L'Harmattan.
10. Lafon, M. (1994). Mythe et fiction: L'Aleph et ses labyrinthes. *Bulletin de Littérature Générale et Comparée*, 17, 25-42.
11. Lavarde, A. (1999). La sphère, symbole du mouvement. *Communication & Langages*(119), 55-65.
12. Martin, J.-C. (2006). *Borges : Une biographie de l'éternité* (de l'éclat, philosophie imaginaire ed.).
13. Message, V. (2009). Impossible de s'en sortir seul. Fictions labyrinthiques et solitude Chez Franz Kafka, Jorge Luis Borges, Mark Z. Danielewski et t Stanley Kubrick. *Amaltea. Revista de mitocrítica*, 1, 189-201.
14. Mottet, P. (2010). Les jeux de la réécriture : L'Aleph de Borges ou la re-création du monde. *Québec français*, 159, 42-45.
15. Mourey, J. (2013). Essais d'Interprétation du conte de Borges « L'Écriture du Dieu ». doi:https://agoras.typepad.fr/regard-éloigné/
16. Nicolas, L. (1999). Borges et l'infini. *Variaciones Borges*(7), 88-146.
17. Pascal, B. (1954). *Pensées. Œuvres complètes*. Paris: Gallimard.
18. Sager, M. (2014). Qu'est-ce que la philosophie? Affronter le chaos, tracer un plan sur le chaos. *Études de lettres*(4), 14-24. doi: https://doi.org/10.4000/edl.1100

19. Sayegh M. (2021). Le chaos borgésien entre réel et virtuel. *European Scientific Journal, ESJ*, 17 (36), 98-115.
20. Sayegh M. (2021). L'Écriture du Dieu : Libération de la pensée humaine des banalités telluriques. *European Scientific Journal, ESJ*, 17 (33), 43-65.
21. Sayegh M. (2021). L'Immortel de Borges ou le refus de l'éternité. *European Scientific Journal, ESJ*, 17(6), 130-149.
22. Taillade, N. (1994). L'œuvre littéraire et le labyrinthe (Le Château de F. Kafka, L'Aleph de J.L.Borges, L'Emploi du temps de M. Butor). In: *Littératures*(31), 129-156. doi::
<https://doi.org/10.3406/litts.1994.1673>
23. <https://www.larousse.fr/dictionnaires/francais/labyrinthe/45804#>.
24. <https://fr.thefreedictionary.com/dédales>.
25. <https://blogostelle.blog/category/histoire-du-sacre/>
26. Péliissier Augustin, Principes de rhétorique française, http://obvil.parissorbonne.fr/corpus/ecole/pellissier_principes-de-rhetorique-francaise_1867 <https://www.jepense.org/symbolisme-du-cercle/> https://agoras.typepad.fr/regard_eloigne/jlborges/



ESJ Humanities

Benin Influence on Isua Chieftaincy Titles: A Historical Exploration

Olusanya Faboyede, PhD

Department of History & International Studies,
Adekunle Ajasin University, Akungba-Akoko, Ondo State, Nigeria

[Doi:10.19044/esj.2022.v18n7p53](https://doi.org/10.19044/esj.2022.v18n7p53)

Submitted: 04 November 2021

Accepted: 07 February 2022

Published: 28 February 2022

Copyright 2022 Author(s)

Under Creative Commons BY-NC-ND

4.0 OPEN ACCESS

Cite As:

Faboyede O. (2022). *Benin Influence on Isua Chieftaincy Titles: A Historical Exploration*. European Scientific Journal, ESJ, 18 (7), 53. <https://doi.org/10.19044/esj.2022.v18n7p53>

Abstract

The influence of geography and migration on group relations in the periphery border areas of northeastern Yorubaland with the Edo-speaking people cannot be over-emphasised. Migration of people profoundly influenced cultural diffusion in towns and villages in Yorubaland, including Isua in Akokoland. In spite of cultural influence of the Benin kingdom on the people of border communities in the frontier zone of northeastern Yorubaland, the available earlier scholarly works mainly focused on how cultural evolution started in Ile-Ife, and the effects on towns and villages in the forest zone of Yorubaland without examining Benin's influence on Isua chieftaincy titles in the pre-colonial period. This omission has created a vacuum in Yoruba historiography. This is the gap this study intends to fill. The study adopts the narrative approach and critical evaluation of data collected in order to discuss Benin influence on Isua chieftaincy titles in pre-colonial period.

Keywords: Benin, Isua, chieftaincy, identity, migration

Introduction

There is a great similarity between the traditional worldviews of the people of Benin and Isua Akoko of Ondo State, especially in the area of chieftaincy titles. This may not be unconnected with the fact that the Benin kingdom exerted a strong influence on and domination over the people of Akokoland. It is, therefore, important to discuss Benin historical influence on

the chieftaincy titles of Isua community. Benin influence was felt in every community on the Edo-Yoruba border area, particularly border communities in northeastern Yorubaland. It is desirable in this study to make a historical study of Benin influence on Isua chieftaincy titles by putting forward a plausible argument, leaning on oral traditions that will be complemented with secondary sources. In the pre-literate society, oral traditions are very useful to reconstruct local history (Oguntomisin, ed. 2006: 4&5) & Adediran, 1989:114).

Much has been written about border communities in Edo and northeastern Yorubaland, including Isua (Olukoju et.al, 2003), which shed more light on the historical antecedent and link with Benin kingdom. However, comprehensive works on Benin influence on Isua chieftaincy titles had suffered the fate of a history of neglect by historians, except Akomolafe who glossed over it in his work (Akomolafe, 1976:5&6). The task of the present study is to cover eastern and northeastern parts of Yorubaland, particularly the Akoko section of Isua and Benin kingdom. The justification for this study is to examine the contribution of Isua cultural history to Yoruba historiography, by analysing the Benin influence on Isua chieftaincy titles.

The study is divided into seven parts. First, is the introductory section, the second part discusses tradition of history and geography of Isua community, the third section analyses Isua historical connection with the Benin kingdom, the fourth part examines the evolution of Isua chieftaincy titles and its equivalence in Benin kingdom, the fifth part makes a comparison of the structure, functions and duties of the selected chieftaincy titles in Isua with Benin kingdom, and the sixth part makes a critique of Benin-Isua relations. The seventh part concludes the discussion of the study.

Method and Sources

The study employs narrative approach to make use of both secondary and primary sources; however, there is a growing new trend towards historical studies in modern historiography. The bibliography demonstrates the variety of sources used in this study. The era of narrative accounts (reportorial history) is coming to a close and giving place to analytical research method and re-interpretation of source materials with the use of secondary sources that are available in texts on chieftaincy affairs and pre-colonial Benin diplomatic relations with Isua people and articles in journals, while primary sources are archival materials, internet sources and interviews collected at various times between 2017 and 2018 from local historians. The use of oral materials constituted an integral part in preserving the traditions, socio-political institutions, folklores and proverbs of the pre-literate societies in Benin kingdom and in Isua community. As a result of the usefulness of oral sources in the historical reconstruction, this study shall make use of historical

information from the available materials, in spite of its being susceptible to distortions, that will be cross-checked with the evidence obtained from oral history in the places of setting.

In spite of the limitations of oral sources like: timelessness, short memories and falsification of facts, personal pieces of information were still useful in this study. My findings encouraged me to tirelessly work on this study. The archival materials used in this study were obtained from the National Archives in Ibadan and the files analysed contained subject papers, such as intelligence reports on chieftaincy affairs in Isualand and Government papers and court records. The archival materials are limited in events that were biased of colonial official views in contrast the view of the indigenous people in the pre-colonial period. Notwithstanding the problem of objectivity, posed with the adoption of archival materials, it was able to provide another way to reconstruct the history of the pre-literate people in the 21st century. In the light of the above, the study was able to cross-check every document against the other sources, in order to attain the purpose of embarking on this study.

Traditions of Origin and Geographical Description of Isua

Isua was an ancient town, prior to its dominance by Benin migrants from Benin kingdom (Oyolola, 2010:2). According to Isua mythology, the word, *Isua*, has been given etymological interpretation. Etymologically, Isua can be a derivative of *Isi-Uhami*¹. The etymology of Isua was supported by *ehanise or egirase* (panegyric). The panegyric goes thus:

Isua Omoduragba
Evi ki bi a vho kuwa vie vho
Eno shivie, mosimiri

Imonovie duduka
Eva dogiri
Eva ki bi avho kuwa vie vho

Translation: Isua people that gods answer their prayers
Those that were not born there are willing
Those that break palm kernel and eat the shaft

The king's children
Great people from Edo Benin
That people wish they are one of them.²

¹ Interview held with Eunice Agbailu, 70 years at *odovie* (Palace) Okiko quarters, she was interviewed on 5th June, 2018.

² Ibid.

The above etymology depicted and lent support to Benin migrants' migration story from Benin kingdom to Isua community. The process of migration began due to succession disputes between Prince Innih and his step-brother, Ozure. While at Isua, Prince Innih, the leader of the Benin migrants conquered the people of Upala and Osumu, the acclaimed direct descendants from Ile-Ife. Prince Innih established his authority over his hosts and assimilated them into Benin culture (Oyolola, 2010: 2 & 7). He introduced monarchical system of government, based on the principle of primogeniture, the product of Benin chieftaincy institution that was brought by Prince Innih (Ibid. p.27).

The traditions of origin of Isua people rested on two fundamental historical sources: Benin Kingdom and Ile-Ife. There are two different versions of migration story of Benin migrants to Isua community. First, tradition claimed that Prince Innih, the leader of Benin migrants in Isua claimed Benin ancestry, which evolved in Benin. It was further claimed that Prince Innih and his group overran Upala and Osumu people (the acclaimed aboriginal in Isua community) and he reigned over them between 1715 and 1725³. The first settlers were merged by Prince Innih to found Isua as his new kingdom. History asserted that the Benin migrants walked through the forest across Benin kingdom to the northeastern region of Yorubaland, in search of strategic routes for commercial purpose to link with the traders from Ibadan, Ekiti and other parts of Akokoland, particularly those along Isua axis (Akintoye, 1971: 1&2, Ojo, 2003: 111).

The second version claimed that Prince Innih migrated directly from Benin, and stayed at Ekho⁴ for a while, before he moved and settled in Isua. Similarly, Eweka (1992:30 &122) claimed that Isua was one of the associated villages of Benin kingdom. In examining Benin's imperialism and sphere of influence in northeastern Yorubaland, Egharevba (1968: 1-2) also attested to robust Benin's relationship with Isua during Ogiso dynasty. In the process of state formation, Ajiboro asserted that Prince Innih was unanimously accepted to be the overall king in Isua without much resistance⁵.

After the conquest, Prince Innih consolidated his reign as the first *Olisua* of Isua, the paramount ruler of Isualand (*ovie nadi Uhami*) cited by Oyolola (2010:3). He adopted chieftaincy titles that were replica of Benin

³ Prior to Prince Innih's settlement with Upala and Osumu people, it was observed that Isua was occupied by typical Yoruba people; the Okien, Ozoi, Uloo and Igbakunu who claimed direct migration from Ile-Ife, before their conquest by Prince Innih. Aftersettlement, the Benin Prince, Innih restructured their chieftaincy institutions in line with Benin indigenous political culture. The Ife (Yoruba) culture, seemingly suffered setback due to the strong cultural influence of Benin migrants on the people of Isua. (See Oyolola, p.2).

⁴ Ekho is situated along Ibillo section on the boundary between Isua and Edo communities in eastern part of the present Edo state.

⁵ Ajiboro interview cited.

chieftaincy institution in his new settlement at Isua. It is important to mention that before the conquest of Isua, the people of Upala and Osumu operated traditional democratic set up, which was dismantled by Prince Innih and his followers. The former system of governance was replaced with superior political institution that was more depended on him as the *Oba* and members of his ruling family⁶. Notwithstanding the political challenge faced by Prince Innih, he took authority over indigenous people of Isua and adopted Benin chieftaincy titles of *Olisa*, *Osere* and *Ojomo* with Benin equivalent (Egharevba, 1968:76-79) that shall be discussed in this study. He adopted the chieftaincy titles to promote the culture of his forefathers and preservation of Benin heritage. Benin historical connection was very deep in Isua community due to its former affinity with Benin kingdom before the chieftaincy crises.

On the history of migration, (Akomolafe, 1976:6716, Ilesanmi, 1964:3, Ojo, 1966:104&115 and Smailes, 1953:54) mentioned the factors that determined effective direct contact and relationship with the first settlers in other parts of Yorubaland. In the case of Isua, the story of migration showed long time historical connection with the people of Benin. Akintoye also reiterated this, when he mentioned that Isua had long contact with Benin kingdom in the past, through trading activities (Akintoye: 9).

The geography of Isua was (and is) still situated at the periphery of Yorubaland language unit like other Akoko towns and villages in the northeast (Obayemi Eds. 1980: 202) and Isua language is Edoid, despite its location in Ondo state. The agrarian nature of Isualand and its proximity to Benin

⁶The assertion here was not as fanciful as it was appeared because there were extant myths from Okien, Ozo, Uloo and Igbakunu, the groups of people that formed Odi Ruling family. However, their place of origin and migration was not mentioned in Oyolola's text. Oyolola mainly reiterated the defeat they suffered from Prince Innih's imperialism and domination over them before they were absorbed into Benin culture. Be that as it may, the Ile-Ife migrants were referred to as outsiders that revolutionised Isua ancient history. Consequently, in his study of Isua history, Oyolola also offered contextual view about the earliest history and migration of the people of Isua. Thus, his explanation of the origin and palace organisation of the indigenous people of Isua during Innih's reign was patriotic. No doubt, historical flaws were inherent in his discussion. His story telling was evasive and reportorial and, it had no place in re-interpretation of the available source materials. He situated Isua history comparatively with the parallel source materials with politically biased traditional rulers and community leaders who failed to carefully seek historical facts from knowledge or wisdom of (Yoruba) history that subjected Oyolola's study to be more useful in the compilation of historical study. The interpretation sounds rather convenient, but the new revisionism in Isua history was an evidence of political freedom of no subservience to Benin imperialism. In contrast, Oduduwa was the acclaimed ancestor of Odi Ruling House; as it was claimed among the ruling Houses in Yorubaland. On that background, it does not mean that Oduduwa was the ancestor of all Yoruba ruling Houses and people. People had settled and lived in Ile-Ife and other parts of Yorubaland before the arrival of Oduduwa in Ile-Ife. In that case, the history of dynasty should not be confused with the history of the people (See Oyolola, pp. 2 & 3, 15&27, Akomolafe, p. 7, Erediauwa, pp. 209-210 & Akinruntan, F.E.O, pp. 1cf).

kingdom influenced the dialect spoken among the people of Isua community⁷. Isua is located on plain savannah land in the eastern part of the forest zone of northeastern Yorubaland. The town is bordered on the non-Yoruba Edo kingdom and is one of the foremost border towns in Akoko South East Local Government Area in Akokoland of the present Ondo state. Akoko is a vast land lying between 50 and 60 east of the Greenwich Meridian and Latitude 70 and 71/4 north of the Equator. Akoko is composed of descent groups of different sizes that agreed to live together in enclave compound. The people of Isua community contained immigrants in order of arrival like *Upala*, *Osumu* (*Isua-Oke*), the Ife migrants, while *Izo*, *Okua*, *Eze*, *Irobo*, *Ereva*, *Odovie*, *Oyara*, *Ahinokunu* and *Izo Oshami* are migrants that left Benin in Benin kingdom in 1715⁸. The community shared common boundary with Akoko-Edo along Ose River in the eastern side of Ikiran in the present Edo state. In the classification of the peoples of Akoko, Isua was classified among Benin-Akokos. The dialect spoken in Isua showed evidence of inter-group relations and kinship association with the Benin people in the past (Akintoye, 1969:540, Beeley, 1932: paras. 273, 62 – 63, Ogidan, 2013:ix, Oyolola:2).

Isua Historical Connection with Benin

There was historical evidence about the place of Benin in early dynastic history of Isua, which can be traced to the problem of chieftaincy tussles among Princes in Benin. To examine Benin's replica of chieftaincy titles in Isua chieftaincy structure, it is necessary to discuss Isua connection with Benin. The similarity in chieftaincy titles espoused Isua historical link with Benin during the old Benin Empire and those chieftaincy titles with Benin cultural heritage and name accompanied Prince Innih on his migration to Isua and the titles were retained as titles in Isua chieftaincy structure or institution.

The genesis of the evolution of chieftaincy titles in Isua can be associated with the power conflict that started in Benin. Oral history acclaimed that if the *Oba's* (king's) wives were pregnant, they lived outside the palace, and the first among whose birth was announced to the public would be considered as the eldest male child among the male children that were born the same day, and he would be the next king in the community. As a result, Ozure, Prince Innih's step-brother, became the king in 1713, with the title *Ozure* (Oyolola: 19 & 20). However, problems of seniority and power tussle began between them, because the selection was against the primogeniture system of political structure. In accordance to customs and traditions of the

⁷Interview with Dr. (Mrs.) K.V. Olugbemi, Lecturer, Department of History & International Studies, Adekunle Ajasin University, Akungba-Akoko, Ondo, Nigeria, 09 -02- 2017.

⁸ Interview with Alonge Dominic, (the *Atunluse* of Isualand), L/11, Idofin Quarter, Isua-Akoko, 10 April, 2016.

Benin kingdom, the eldest male son usually succeeded and reigned after his father (Ibid. pp. 19-20).

Due to the potency of tradition, Prince Innih was not accorded the paraphernalia of authority to reign over his people in Benin. His inability to occupy the throne of his ancestors influenced his migration, which took him through places like Ekpedo, Idoani, Sosan, among others, before he established a new kingdom in Isua (Ibid. pp. 20-25).

Evolution of Isua Chieftaincy Titles and their Benin Equivalence

This part discusses chieftaincy titles and its effects on the growth, cohesion and relations between Isua and Benin people. The evolution of Benin resemblance of chieftaincy titles started in Isua after Prince Innih conquered the first settlers in Isua and became the first *Olisua*, the king of Isua (Ibid. p.3). He was able to establish his reign because Upala and Osumu had a relaxed policy towards the Benin migrants. The indigenous people related with the Benin migrants on good terms by allowing them to own land and built houses. Also, Prince Innih used his military might with sophisticated weapons he obtained from the Dutch and Portuguese slave traders in Benin kingdom to consolidate his authority over the people of Isualand (Ibid.p. 3). He structured his kingdom into chieftaincy type of political institution for easy and better administration. The title men were graded in order of importance. The acquisition, extension and development of Isua chieftaincy titles started during the reign of *Oba* Oyolola II (the second) due to his acquisition of western education and exposure. As earlier stated, he had a well structured chieftaincy system in line with Benin chieftaincy structure of primogeniture to reflect the cultural institution of his forefathers.

Isualand became a strategic centre of trading activities, organised by the *Ekhengbo* traders (Olukoju, 2003: 2) mentioned association that traded for the *Oba* of Benin along Akure trade routes to Ekiti, including Akoko towns and villages (Forde & Kabbery ed, 1967:6, Egharevba:27-34, Akintoye:539-553). The Benin kingdom enjoyed increase in commercial relations in Akoko area, due to the defeat suffered by Nupe warlords from Ibadan onslaught, which provided a great opportunity for Benin trading expansion to non-Edo speaking communities in Yorubaland. Similarly, Ojo claimed (2003, p. 14) that Benin (*Ekhengbo*) traders were prosperous due to their ability to dominate commercial activities around Ekiti-Akoko area of the forest zone of Yorubaland.

To sustain their victory, the *Ekhengbo* traders and their patron (*Oba* of Benin) cleverly established major trade routes that linked Isua from Benin routes to strategic villages, such as Ikare, Arigidi, Ogbagi with northwestern Yoruba in Ekiti region (Saba in ed. P.12). The economic relationship was prosperous as a result of feasibility of the caravan routes, which enabled

transportation of agricultural goods like grains, kolanuts, locust beans, tobacco, cotton from the vassal states to Benin kingdom (Ibid. p. 12). The distributions of the local goods were done by traders under the protection of market guilds and trade associations.

Economic organisation and transaction were another potential for maintaining cultural relations with Isua community. The conducive environment provided better opportunities for Isua and Benin people to engage in agriculture and economic activities, which further enhanced socio-cultural integration. Consequently, the *Oba* of Benin established hegemony over the conquered territories, which were created under the *Balekale* (consuls); cited in (Akintoye, pp. 25). The people of Isua were eventually assimilated into the Benin custom of chieftaincy titles. Through this cultural assimilation, the Benin political and commercial elites, in collaboration with Isua traditional elites, were able to adopt and retain some Benin chieftaincy titles, as discussed in this study (Akomolafe: 6).

With the end of Benin imperialism, as a result of the advent of colonial rule, the aftermath was very decisive on the political history of Isua. By implication, there was no kingmaker in Isua as it had been in Benin kingdom, because the king was born and not made (Igbafe, 1979: 2 & Eharevba: 40). There were (and are still) chiefs who supervised the coronation of the new *Oba* with the institutional law, which revolved around primogeniture system. The primogeniture system of selecting and appointing a new king (*Oba*) in Benin kingdom was (and is still) in practice in Isualand (Ondo state of Nigeria: 1999, paras. 1.3.9 & Edo, 2001:3. See footnoting of p.1). The Benin influence was very unique in the preservation of the concepts (values) of chieftaincy titles.

The Chieftaincy Structure, Functions and Duties of the Chieftains

This section discusses the structure, functions and duties of the selected chieftaincy titles in this study. Due to subjugation of the people of Upala and Osumu quarters by Benin migrants, Prince Innih, their leader, introduced new system of Benin type of administration. Given the radical nature of the political organisation or the transferred system of administration, Prince Innih was drawn to the platform of administrative politics. The change took place to ensure continuity in Benin chieftaincy culture. Prince Innih, thus, established Benin chieftaincy ties with Upala and Osumu people (the autochthones) in Isualand. After migration from Benin, the Benin migrants were more enriched in Benin culture and kingship emblems in their lineage structure. The restructuring was very significant on the descent groups (Lloyd, 1962: 54-57 & Olomola, 1978&1979: 26-58).The Benin migrants shared relationship with indigenous settlers in Isualand and they experienced centralisation system of ascendancy.

The main scope of this study, as demonstrated in Akomolafe's p.5, is to emphasise that the features of Benin cultural relics and symbols on Isua chieftaincy institution cannot be glossed over in this present study. The chieftaincy titles can be categorised into royal chief, noble chief, religious chief and common chief. In that context, the following chieftaincy titles, *Olisa*, *Osere* and *Ojomo* in Isualand were equivalent to *Oliha*, *Esere* and *Ezomo* in Benin kingdom. As indicated above, the chieftaincy titles were pronounced and spelt in Benin dialectal variations. This was evident in Isua and Benin historical relations during the pre-colonial period.

The etymology of Chief *Olisa* was derived from Benin kingdom and adopted to Isua chieftaincy system in order to preserve Benin culture (Egharevba:1-6, Ajayi & Crowder: 251). In Benin, *Oliha* was one of the seven councilors among the kingmakers known as *Uzama (Nihinron)* as mentioned in (Edo, p.3). Chief *Oliha* performed the role of guidance at the kingdom shrines. According to Benin political history, *Oliha* was (and is still) the leader of Uzama Chiefs that jointly ruled Benin kingdom with the *Oba* (Erediowa: p. 214). While in Isua, Chief *Olisa* was a quarter chief in Everi quarter in Isua-Oke. According to Alonge, the title of Chief *Olisa* was adopted in Isua to the eldest male child before Prince Innih's initiation and coronation in Isualand⁹. He was one of the prime movers among the traditional chiefs who took decisions in his quarter on behalf of the *Olisua*, the paramount king. He was also concerned about the socio-cultural activities and development of Everi quarter¹⁰. In line with indigenous political set up in Isua, Chief *Olisa* enjoyed great respect of his people. He was (and is still) in charge of the ancient cultural activities, which defined their existence as a people.

In accordance to the native law and custom, *Osere* chieftaincy title originated from Izo quarter in Isua and his selection was usually made from the male descent group before he was presented to *Olisua* for approval (WSN paper: p. 63). *Osere* chieftaincy title was introduced in Isua during the reign of *Oba* Agberuwa, who reigned between 1725 and 1745 (Ogidan: 17). Chief *Osere* was one of the quarter chiefs. He was in charge of the activities of the people of Izo quarter. He attained the status for being a member of the titled family. The chief performed the role of sage in Isua community. Chief *Osere* held regular meetings with his people and continued in owing allegiance to the Monarch. He was always involved in mediating on important issues that were of common interest in the community. He was (and is still) one of the decision-making chiefs in the community. In the olden days, Chief *Osere* was in charge of civil matters like violence, theft, divorce, among others (Beeley: paras. 103). According to Oguntomisin, the political structure in Yorubaland,

⁹ Interview with Alonge Dominic cited.

¹⁰ Ibid.

including the chieftaincy system in Isua, was well-arranged (Oguntomisin: p.3). In Benin equivalent, Chief *Esere* was from the house of Iwebo. In the Benin chieftaincy structure, Chief *Esere* was an individual title that was created by *Oba* Ozolua around 1481 AD. It was created to represent the *Oba* at important occasions, particularly during the coronation day (Igbafe: 6).

The name, Chief *Ojomo*, originated from Benin kingdom and was institutionalised in Isualand. Chief *Ojomo* was a honorary chief who was not in control of any quarter in Isua. Every quarter in Isua had its own traditional chief, and assisted the *Olisua* in co-ordinating his subjects. He was an astute administrator and very diplomatic in performing his functions. He controlled social disorder in the community. He gathered intelligence information for the king in order to prevent sudden attacks from internal and external enemies¹¹. In Benin, Chief *Ezomo* was a replica of Chief *Ojomo* in Isua. It was one of the members of council of *Uzama* instituted during the period of *Oba* Akenzua, 1713-1735. He was a member of the kingmakers, but he was not responsible for selecting the king (Igbafe: p. 5). The title was made to be hereditary. Chief *Ezomo* performed the functions of checks and balances over the excesses of the king (Edo: p. 4). Added to the above, Chief *Ezomo* administered his village in line with the Benin kingdom (Igbafe: p. 5). He had more influence over his village for political and economic recognition. In spite of his influence, he had no special control on the army, because there was no standing army under his control (Edo: pp.6-7). Be that as it may, both Chiefs *Ojomo* and *Ezomo* belonged to the group of noble chiefs which prevented internal interregnum in the kingdom.

The Table below shows Isua Chieftaincy Titles and their Benin Equivalence

Isua Chieftaincy Title	Benin Equivalent
Chief Olisa	Chief Oliha
Chief Osere	Chief Esere
Chief Ojomo	Chief Ezomo

It is important to mention that the titles are embedded in Isua and Benin chieftaincy structures with corresponding functions. The chiefs performed socio-political functions. Their structure and duties ensured some degree of decentralisation of power. Upon this, Isua people adopted and retained the Benin chieftaincy titles because the quarters in Isua were not large as that of Benin kingdom¹². The adoption of Benin chieftaincy titles was exceptional in Isua socio-political setting, because among the Benin migrants, chieftaincy

¹¹ Interview held with Alonge Dominina Cited.

¹² Interview with Alonge Dominic cited.

title holders were (and is still) the head of family, and were able to perform both civil and domestic duties in reference to Benin customs. For instance, it was in recognition of Benin tradition of norms and values that was exercised during the celebration of Igue festival (Saba, ed. P. 9). This suggests strong historical connection and cultural affinity of Isua people with the people of Benin kingdom in the earliest period. Against this background, Isua chieftaincy system and culture showed that the Benin immigrants came with the identified three chieftaincy titles from their original home in Benin kingdom to their new settlement in Isua, due to imposition of supremacy.

Also, it was not possible to shed off original culture being part of life through acculturation and socialisation. There are certain aspects of Benin culture, such as language, folklores, among others, that cannot be forgotten or totally dropped. The chieftaincy titles were re-introduced to reintegrate the mark of Benin culture in Isualand.

A Critique of Benin-Isua Relations

This section examines Benin-Isua relations on the Benin-Ife connection and its overall effects on Yoruba historiography. There are many contradictions about the evolution and migration of the people of Benin kingdom to the present domain, especially those on the borderline of frontier zone of northeastern Yorubaland, who claimed to have migrated from Ile-Ife. Flowing from this premise, this study observed that Oyolola offered a controversial view about the tradition of origin of the diverse groups of people in Isualand. He discussed the emergence of Isua and its relations with near and far neighbours due to the influence of geographical location that determined their group relations in the area of culture and economic activities.

In his claim for Isua political relations with Benin kingdom, fundamental flaws were discovered, that had no place in Benin history. Oyolola's study of Isua history appears to be full of patriotic sentiments and not investigative in his employed approach to historical study of Isua in pre-colonial period. The present study partly incorporated this argument with vivid clarification that Benin kingdom also had her historical place in the history of some communities in northeastern Yorubaland. It is in line of this historical relationship (antecedent) that this study has examined and discussed the cultural (chieftaincy institution) influence of Benin on Isua chieftaincy titles.

In pre-colonial period and even beyond, the settlement of Benin migrants in Isua was the outcome of their mass migration from Benin during the earliest period. The migration story filled the gap of the myths and reality of the place of Benin in the 'creation' story. Thus, Isua people can simply be referred to as the mainstream of Benin stock that evolved into mini-states during the state formation, rather than being the rise of Benin to a great kingdom. In spite of the dangers inherent in the works of some nationalist

historians on Benin studies, for instance, Ife (*Uhe*) is still used for greetings in the palace of *Oba* of Benin¹³. It was a symbol of unity and integration for state building.

Indeed, this study has demonstrated the ‘pride’ of Benin kingdom on the Isua chieftaincy titles, as a result of her historical influence on socio-political affairs of Isua community in pre-colonial period. It was in that direction that *Oba* Erediauwa, for instance, reiterated how the presence of Oranmiyan in Benin kingdom became a historical spontaneity. For instance, Ife or Ife Ode still referred to the place where land spread to other places in Yorubaland, forest kingdom of West Africa up to Ghana, including Benin (was and is still) significant in Yoruba historiography (Erediuwa: pp. 207 – 212, Adediran: p. 114, Available: <http://jimidisu.com>..... & *The Nation*, 2015: p. 3). Isua and Benin chieftaincy relationship is contextual issue in historical writings. From the available evidence, Isua’s assertion on progenitor from Oduduwa ancestry in the forest region of Yorubaland was a factor that can still be subjected to historical inquiry among the Benin splinter group, between 12th and 14th centuries (Akomolafe: 1976).

Conclusion

From the foregoing, it has been established that Isua adopted chieftaincy tradition and the culture of Benin immigrants led by Prince Innih. In relation to that, the study found out that the people of Isua are more of Edo speaking (people), except Osumu and Upala groups that were direct migrants from Ile-Ife and the autochthones in Isualand as it was usually revealed during the celebration of *Ogunme* festival¹⁴. Thus, Edo culture took over the process of Yorubanisation in Isua after Prince Innih had consolidated himself on the throne with centralisation of political chieftaincy titles from the family unit. It is historically incongruent to mention that in-depth investigation into the history of bordered towns and villages, especially in the forest zone of Yorubaland, has been done. However, contradictions dotted relative historical facts that were portrayed by different scholars.

Subsisting is Adedeji’s observation on these shortcomings, he observed that “historical explanations like all forms of exploration opened up, new and often, rewarding areas of discourse and interrogation” (*Nigerian Tribune*, 2004: 8). In reappraising his observation, this study has discussed the Benin chronological influence on the identified Isua chieftaincy titles from

¹³ <http://jimidisu.com/kabiyesi-okunade-sijuwade-waja-erin-wo-ajanaku>. . . 10/19/2015; 11:31AM, 3 of 17. *The Nation* , August 20, 2015, 3.

¹⁴ Interview held with Dr Cyril cited.

historical perspective¹⁵. Similarly, the study has succeeded in exploring Benin influence on Isua chieftaincy titles. The study pointed out the impact of ‘cultural adaptation’ on Isua chieftaincy titles, which further reinforced post-adoption of similarities that linked the people of Isua with Benin kingdom.

The historical evolution and trend of Benin history was stamped by the sudden appearance of Oranmiyan to rule Benin kingdom. Nevertheless, the circumstance was a phase in Benin history that has caused confusion and hot debates as to where Benin came from, and her position in the history of Yoruba. It is then inferred that little is yet clear about the earliest history of Isua and its relations with Benin kingdom. There is still subject of investigation into Isua history, being a pre-literate people or groups with no written records kept to make a correspond re-interpretation of historical facts. On this note, Isua early history of origin mainly relied on eye-witnesses description. In that respect, Benin legacy on Isua chieftaincy titles cannot be displaced in the annals of Benin studies, as this study was able to point out that in pre-colonial period, the historical presence and fecundity in Isua (Yoruba) historiography cannot be dismissed.

References:

1. Adediran, 'Biodun. (1989) “In Search of Identity?: The Eastern Yoruba and the Oduduwa Traditions”.
ODU: A Journal of West African Studies, p. 36
2. Ajayi, J.F.A.& Crowder, M. (1971) *History of West Africa, vol. 1*, Ibadan: Longman Groups Limited.
3. Akintoye, S. A. *Revolution and Power Politics in Yorubaland 1840 – 1893: Ibadan Expansion and the Rise of Ekiti Parapo*. London: Longman Group Limited, 1971
4. _____ . (1969) “The North-East Yoruba Districts and the Benin kingdom”. *Journal of Historical Society of Nigeria (JHSN)*, 4, 4.
5. Akinruntan, F.E.O. (2016) *A History of the Oldest Traditional Throne in Yorubaland*, Ilaje: Oba Akinruntan Center for Cultural Studies.
6. Akomolafe, C.O. (1976) “Akoko under British Rule., 1900-1935”. Unpublished M.phil. degree, University of Ife, Ile-Ife.
7. Beeley, J. H. (1932) CSO 26/2, File No. 29667. “Intelligence Report on Akoko District”. Owo Division.
8. Edo, V. O. (2001). “The Benin Monarchy, 1897-1978: A Study in Institutional Adaptation to Change,” unpublished Ph.D Thesis, University of Ibadan.

¹⁵ For more details, see [\[www.ejournal.org\]\(http://www.ejournal.org\)](http://jimidisu.com/kabiyesi-Okunade-sijuwade-waja-erin-w-ajanaku – sun bi oke (1) 19/10/2015, 11:31am, 2 & Adediran, “In Search of Identity?:, 114.</p></div><div data-bbox=)

9. Eghraevba, J. U. (1968) *A Short History of Benin*. Ibadan: Ibadan University Press.
10. Erediauwa, Omo N’Oba N’edo. (2003). *I Remain Sir, Your Obedient Servant*. Ibadan: Spectrum Book Limited.
11. Forde, D and Kabbery P. M. Eds. (1967) *West African Kingdom in the Nineteenth Century*. London: Oxford University press.
12. Igbafe, P. A. (1979) *Benin under British Administration*. London: Longman Group Limited.
13. Ilesanmi, O. O. (1964) “Population and Settlement Pattern in Akoko”. Unpublished B. A. Project, University of Nsukka.
14. Lloyd, P.C. (1962) *Yoruba Law*. NISER, Oxford University press
Nigerian Tribune, 28 October, 2004.
15. Ogidan, S. K. (2013) *Isua Past and Present*, Lagos: Datanimic Press.
16. Oguntomisin, G. O., (2006) *Political Systems of Nigerian Peoples up to 1900*. Ibadan: John Archers (Publishers) Ltd..
17. Ojo, Olatunji, (2003) “Warfare, Slavery, and the Transformation of Eastern Yorubaland C. 1820 – 1900”, unpublished Ph.D. Thesis, York University, Toronto, Ontario.
18. Olomola, I. O. (1978 &1979) “How Realistic are the Historical Claims of Affinity among the Yorubas?” 1978/1979, Seminar History papers, University of Ife, Ile-Ife.
19. Olukoju, Ayodeji, et.al. (2003) *Northeast Yorubaland: Studies in the History and Culture of a Frontier Zone*. Ibadan: Rex Charles publications.
20. Ondo State of Nigeria, (1999) Report of the Ondo State Judicial Commission of Inquiry on Chieftaincy Matters comprising Chieftaincy Declaration, Paramoutcy, Prescribed and Consenting Authority. Part II, January.
21. Oyolola, E. A., (2010) *The History of Isua Akoko and Its Dynasty*. Lagos: CSS Bookshop Ltd, 2010.
22. Smailes, A. E. (1953) *The Geography of Towns*. London.
23. The Declaration of White Paper II of Morgan Commission, 1978 and 1981.
24. *The Nation*, August 20, 2015.
25. Western State of Nigeria; Western State Chieftaincy Declaration-Akoko Division, Ministry of Local Government and Chieftaincy Affairs, Ibadan: Government Printers, 975/ 1170/500.
26. Available: [http://jimidisu.com/kabiyesi-Okunade-sijuwade-waja-erinwo-ajanaku – sun bi oke \(1\) 19/10/2015, 11:31am, p. 2](http://jimidisu.com/kabiyesi-Okunade-sijuwade-waja-erinwo-ajanaku – sun bi oke (1) 19/10/2015, 11:31am, p. 2).
27. http://www.Yorku.ca/nhp/seminars/2003_papers/
<http://www.google.com/searc?,14>.
28. Agbailu, Eunice, Oral Interview, June 5, 2018.

29. Ajiboro, J.A. June 5, 2018.
30. Ajulo, Oriafe, Oral Interview, April 10, 2016.
31. Alonge Dominics (the *Atunluse* of Isualand), Oral Interview, April 10, 2016.
32. Mary Cyril, Oral Interview, July 5, 2018.
33. Olugbemi, V.K., Oral Interview, February 9, 2017.



ESJ Humanities

Contribution a la Securisation Fonciere en Milieu Rural Camerounais: Le cas de la Commune de Koutaba (Ouest-Cameroun)

Mediebou Chindji

Département de Géographie, Université de Yaoundé I, Cameroun

[Doi:10.19044/esj.2022.v18n7p68](https://doi.org/10.19044/esj.2022.v18n7p68)

Submitted: 15 December 2021

Accepted: 17 February 2022

Published: 28 February 2022

Copyright 2022 Author(s)

Under Creative Commons BY-NC-ND

4.0 OPEN ACCESS

Cite As:

Chindji M. (2022). *Contribution a la Securisation Fonciere en Milieu Rural Camerounais: Le cas de la Commune de Koutaba (Ouest-Cameroun)*. European Scientific Journal, ESJ, 18 (7), 68. <https://doi.org/10.19044/esj.2022.v18n7p68>

Résumé

Ce travail se propose d'analyser la sécurisation foncière rurale dans la Commune de Koutaba à l'Ouest-Cameroun. La croissance démographique et les mutations socio-agricoles placent les ressources foncières au centre des enjeux socio-économiques pour la survie de ceux qui vivent du travail de la terre. C'est dans ce contexte qu'il se pose le problème de la sécurisation des terres à des fins d'exploitation économique. L'objectif de cette étude est d'analyser les enjeux de la sécurisation des terres rurales dans la Commune de Koutaba. La méthodologie appliquée dans ce cas est centrée autour de la revue des littératures existante, les observations de terrain et les interviews menées auprès des institutions en charge des questions foncières et agricoles. Les principaux résultats de cette étude indiquent que: (1) la recherche de la paix sociale et la mise en place des investissements agricoles sont les véritables enjeux de la sécurisation foncière; (2) la sécurisation foncière est une solution pour rentabiliser les investissements agricoles; (3) de nombreuses entraves institutionnelles et socio-économiques entravent le processus de la sécurisation foncière rurale. Des réformes multiformes sont nécessaires pour rendre la sécurisation foncière plus durable et limiter les conflits fonciers qui sont néfastes pour la paix sociale.

Mots-clés : Sécurisation foncière, investissement socio-économique, conflits fonciers

Contribution to the Analysis of Land Tenure Security in Cameroonian Rural Area: The Case of Koutaba Council (West- Cameroon)

Mediebou Chindji

Département de Géographie, Université de Yaoundé I, Cameroun

Abstract

This paper focuses on analyzing the rural land tenure security in the Koutaba municipality in West Cameroon. Demographic growth and socio-agricultural changes place land resources at the center of socio-economic issues for the survival of those who live off the land. It is in this context that the problem of securing land for economic exploitation arises. The objective of this study is to analyze the challenges of securing rural land in the municipality of Koutaba. The methodology applied in this case is centered around the review of existing literature, field observations, and interviews, which was conducted with institutions in charge of land and agricultural development. The main results of this study indicate the following: (1) the search for social peace and the implementation of agricultural investments are the real issues of land tenure security; (2) land tenure security is a solution to make agricultural investments profitable; (3) numerous institutional and socio-economic obstacles hinder the process of rural land tenure security. Multi-faceted reforms are therefore necessary to make land tenure security more sustainable and to limit land conflicts that are harmful to social peace.

Keywords: Land tenure security, socio-economic investment, land conflicts

Introduction

La sécurisation foncière est un ensemble de processus où les mesures, les stratégies et les outils sont mises en œuvre par les propriétaires terriens pour bénéficier de leurs droits sans aucune contestation par les tiers (Basserie & Aquino, 2011). Sécuriser les ressources foncières est une logique pour les acteurs multiformes du monde agricole ou non de bénéficier pleinement et en toute sécurité des investissements socio-économiques qui ont pour support la terre : les activités agricoles et pastorales en sont les cas les plus illustratifs. La commune de Koutaba située au centre du plateau bamoun (Ouest-Cameroun) jouit de nombreuses potentialités socio-économiques et naturelles favorables à l'intensification des activités de production agricole. Ces précédents atouts favorisent par ailleurs l'accaparement foncier par les nouvelles élites économiques qui investissent dans l'agriculture. Ces dernières

années, les nouvelles formes de résidentialité dans les campagnes, les migrations de retour et l'essor du vivrier marchand et du maraîcher mettent autant de pression sur le foncier rural. Les travaux de Yemafouo (2010) et de Tchekoté (2019) illustrent à suffisance ces précédents constats sur ces facteurs socio-économiques qui renchérissent les enjeux du foncier en campagne. Pour faire face au phénomène de pression sur le foncier rural dans la Commune de Koutaba, les ruraux optent pour la sécurisation du foncier. L'un des enjeux socio-économiques de cette sécurisation foncière est de permettre une durabilité des investissements agricoles. Les travaux de Niese Foning et al. (2015) tendent à démontrer la corrélation qui existe entre la sécurité foncière et la productivité agricole. Les ressources foncières étant un important capital qui a permis à certains pays d'atteindre un niveau de développement satisfaisant (Le Roy, 2007), d'où l'intérêt de sa sécurisation.

La sécurisation foncière est une incitation pour les acteurs à valoriser leurs terres. En milieu rural ou urbain, la sécurisation foncière est devenue un outil incontournable pour la libre exploitation des terres, l'accroissement de augmenter la production ou encore la lutte contre les conflits fonciers qui entravent le développement local. La sécurisation foncière au Cameroun se heurte à beaucoup d'obstacles qui sont parfois d'ordre institutionnel et socio-économique. Ces obstacles contexte ne favorisent pas l'immatriculation foncière des terres rurales. A titre d'illustration, à peine 5% des ruraux au Cameroun détiennent des titres fonciers qui constituent l'un des outils légaux de la sécurisation foncière (INS, 2008). La sécurisation foncière est un atout pour les producteurs qui veulent rentabiliser leurs efforts et pérenniser leurs investissements sans aucun risque d'être expulsé de leur parcelle comme le souligne (Lavigne, 2018).

Plusieurs travaux ont abordé le foncier au Cameroun: Tchekoté et al. (1999) ont analysé la complexification des nouveaux enjeux fonciers en Afrique subsaharienne; Gonné et al. (2006) ont identifié les principaux foyers et les causes des conflits fonciers au Nord-Cameroun, Lavigne (1998) a identifié les principales politiques foncières pour l'Afrique rurale tout en cherchant à réconcilier les pratiques, la légitimité et la légalité dans la gestion durable du foncier; Fotsing (1984) dans ses travaux démontre la « *genèse et l'évolution des structures foncières en région Bamiléké* », etc. Toutefois la problématique de la sécurisation foncière au Cameroun a été très peu abordé par les auteurs (Mopé, 2000), mais certaines études ont réalisées au niveau continentale africain (Le Roy et al., 1986; Lavigne, 2018) ne peuvent être transposées directement sur toute l'étendue du territoire camerounais en général et plus précisément dans la Commune de Koutaba qui a aussi certaines spécificité. Ce travail analyse les enjeux de la sécurisation foncière et cherche aussi à identifier les obstacles qui l'entravent. Ainsi, quels sont les principaux enjeux de la sécurisation foncière rurale au Cameroun? Quelles sont les

entraves et les stratégies pour renforcer cette sécurisation foncière en milieu rural Camerounais? La réponse à ces trois principales préoccupations constituera l'ossature de ce travail.

Methodologie

Pour analyser le phénomène de la sécurisation foncière dans les campagnes camerounaises à l'instar de la Commune de Koutaba, la mobilisation des données primaires et secondaires ont été nécessaires. Ainsi donc, la méthodologie autour de cette étude s'est structurée autour de deux principaux points : la revue des littératures suivie de la consultation des archives des administrations publiques et privées en charge des questions agricoles et foncières et les enquêtes socio-économiques auprès de 150 exploitants agricoles choisis de façon aléatoire dans la zone d'étude. Les villages concernés par les enquêtes de terrain sont constitués des paysanneries de Koutié, Koupa -Kagnam et de Didango. Ces villages sont caractérisés par leur dynamisme dans les activités agro-pastorales qui génèrent souvent d'incessants conflits fonciers. Le processus de lecture des différents éléments paysagers ont permis d'établir les cartes thématiques liées à l'objet de cette étude. La Figure 1 présente la localisation de la zone d'étude.

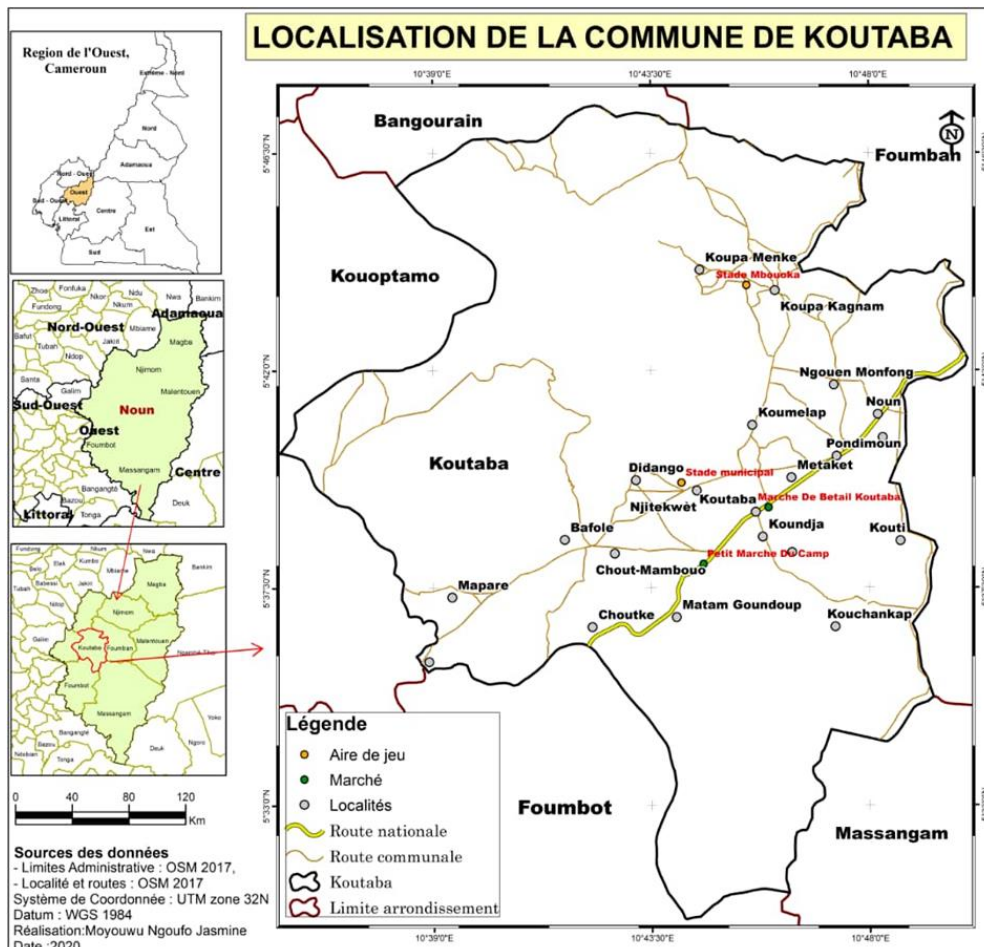


Figure 1. Localisation de la Commune de Koutaba

1. Les enjeux socio-économiques de la sécurisation foncière et les multiples droits d'accès à la terre dans la Commune de Koutaba

La Commune de Koutaba est un important bassin de production agricole qui attire de nombreux producteurs issus de diverses origines géographiques. La terre étant un facteur de production suscite de nombreuses convoitises. Les enjeux socio-économiques poussent les exploitants ruraux à sécuriser le foncier dans un contexte des droits multiples d'accès.

1.1. Les droits multifformes d'accès aux ressources foncières rurales au Cameroun

Au Cameroun, l'accès aux ressources foncières au Cameroun est régit autant par le droit coutumier qui repose sur les lois ancestrales que par le droit positif introduit par la colonisation. Ces deux pratiques juridiques

s'enchevêtrent et rendent complexe le processus de sécurisation foncière en zone rurale.

Le droit coutumier des contrôles des terres rurales est basé sur le droit d'usage et le droit à la hache. Ce droit est presque non écrit et se manifeste par l'acceptation des usages selon les principes traditionnels. Le législateur reconnaît ainsi aux communautés coutumières et populations autochtones les droits d'accès et d'exploitations des ressources naturelles sur leurs terres. La loi forestière du 20 janvier 1994 en est une parfaite illustration. Le droit d'usage est une sorte de reconnaissance de l'usufruit d'une personne sur une « terre vacante ». Ce droit donne la possibilité aux ruraux d'exploiter des parcelles relevant du domaine national, sans toutefois en être les véritables propriétaires au sens juridique du terme. L'article 3 de la loi n°N59-47 du 17 juin 1959 stipule que « *sont confirmés les droits coutumiers exercés collectivement ou individuellement sur toutes les terres à l'exception de celles qui font partie des domaines publics et privés, définis par la législation et de celles qui sont appropriées selon les règles du Code Civil ou du régime d'immatriculation* ». Cette précédente loi est un outil juridique qui réconforte les ruraux dans le processus d'acquisition foncière au Cameroun. Ce droit d'usage, renforcé par les articles 8 et 15 de l'ordonnance de 1974 admet que les communautés peuvent jouir et bénéficier des ressources qu'elles tirent du domaine national de première catégorie. Ces populations aux termes de cette ordonnance ne peuvent s'adonner à des transactions commerciales, mais peuvent immatriculées ces terres. Les ruraux qui occupent les parcelles du domaine national font aussi valoir leur « droit à la hache » ou droit du premier occupant qui constitue la forme la plus ancienne de l'appropriation foncière dans l'Afrique traditionnelle. Ce droit est fondé sur l'usage continu des ressources foncières pour les activités socio-économiques en milieu rural (Le Roy, 2007). Selon les estimations de l'Institut National de la Statistique (INS, 2008), près de 95% des ruraux au Cameroun bénéficient des droits fonciers coutumiers sur les parcelles qu'ils exploitent contre seulement 5% ayant un titre de propriété à l'instar du titre foncier. Le droit de hache est toutefois en pleine régression du fait d'une forte compétition foncière, même dans les espaces jadis non convoités.

Le droit moderne de gestion foncière est pour sa part, de la colonisation. Il est essentiellement écrit, contrairement au droit coutumier et s'adosse sur l'immatriculation foncière comme unique source d'accès à la propriété foncière légale. La détention d'un titre foncier confère aux titulaires ou requérants le droit de propriété exclusive sur une parcelle pour en bénéficier de l'usufruit. Les outils modernes de la sécurisation foncière comme le titre foncier, sont rarement utilisés par les producteurs ruraux au Cameroun. Ces outils d'ordre juridique, attestent de la certitude que les droits fonciers d'un tiers ne seront pas contestés sur une parcelle, du moins théoriquement. Mais

dans la pratique, certaines parcelles ayant bénéficiés des droits de propriété moderne ne sont pas exemptes de contestations.

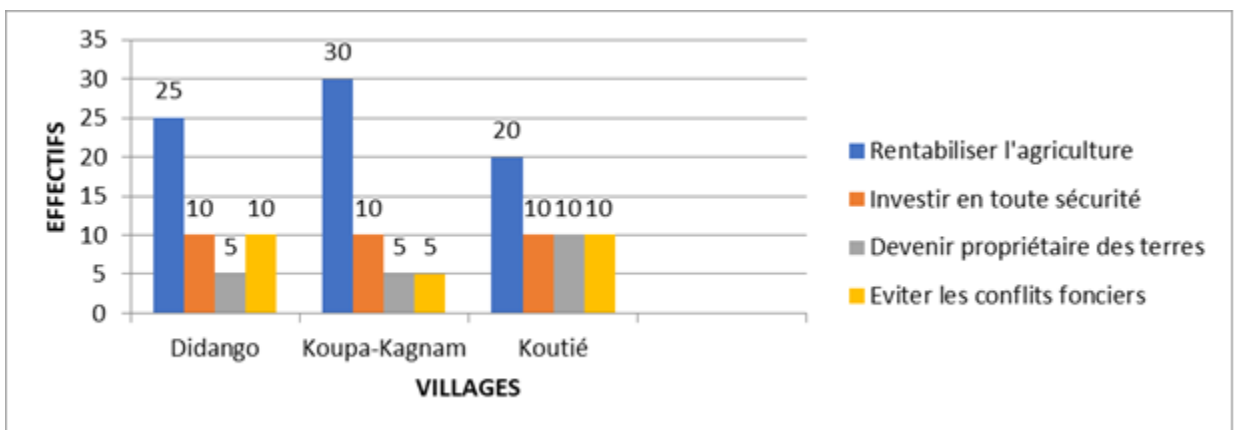
1.2. Les enjeux de la sécurisation des terres rurales au Cameroun

L'accès aux ressources en terre est indispensable pour la pratiquer les activités socio-économiques en milieu rural. La sécurisation foncière se positionne comme un facteur du développement durable de l'agriculture, tant elle met en lumière les enjeux multiples.

1.2.1. L'assurance d'une productivité agricole durable et substantielle comme enjeu de la sécurisation des terres rurales

L'assurance d'une productivité agricole durable est l'un des enjeux de la sécurisation foncière rurale au Cameroun. La productivité agricole est menacée dans un contexte d'insécurité sociale, d'où la quête des stratégies paisibles d'accès au foncier rural. Les investissements ruraux rentables ont besoin d'un environnement paisible où les outils juridiques et cadastraux permettent de sécuriser le foncier. Certaines études tendent à démontrer l'impact négatif de l'insécurité foncière sur la productivité agricole dans certaines zones au Cameroun comme le souligne Niese Foning et al. (2015). L'insécurité foncière, qui se manifeste par les conflits multiformes entre les producteurs ruraux tend à les décourager à investir, d'où la baisse de la performance du secteur agricole (Feder & Noronha, 1987) et Niese Foning et al. (2015). La Figure 2 illustre les mobiles socio-économiques qui poussent les ruraux à opter pour la sécurisation foncière.

Figure 2. Mobile du choix de sécurisation foncière par les ruraux



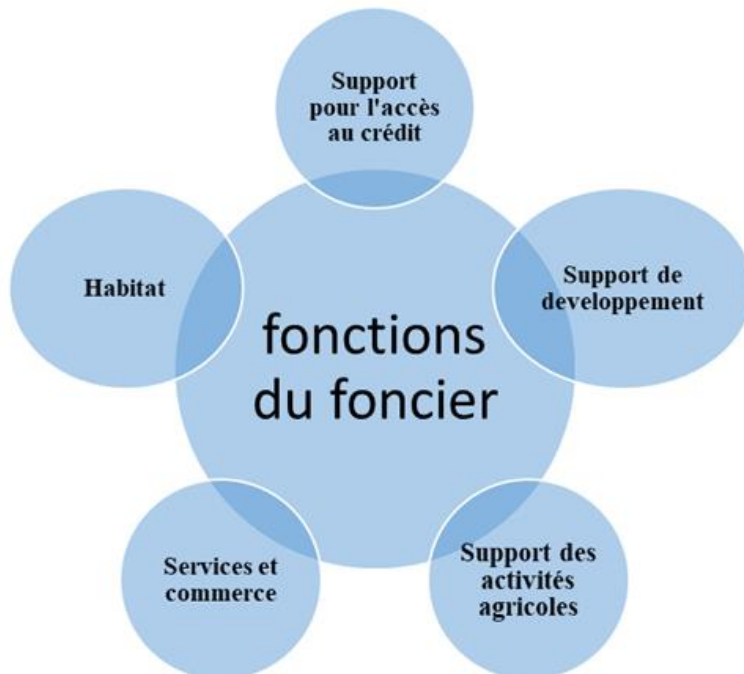
Source: Enquêtes de terrain (2021)

Les mobiles du choix d'option pour la sécurisation foncière dans la Commune de Koutaba sont multiples:

- La rentabilisation des activités de production agricole constitue l'une des logiques qui poussent 50% des ruraux à opter pour la sécurisation foncière;
- Les producteurs (20%) sécurisent aussi le foncier pour réaliser les investissements économiques en toute sécurité;
- Pour devenir de véritables propriétaires terriens, 13.33% des ruraux préfèrent la sécurisation foncière pour éviter des convoitises et s'assurer de la durabilité des investissements dans leurs parcelles;
- L'irruption des conflits fonciers dans les bassins agricoles de la Commune de Koutaba pousse les paysans à sécuriser le foncier par différents moyens par 16.66% des paysans.

En effet, les ressources foncières rurales sont le socle du développement de toute activité en milieu rural comme ailleurs. Dans le monde rural camerounais les producteurs participent activement au développement de production rurale pour nourrir les familles et subvenir à d'autres besoins (Photo 1). Les principales fonctions des ressources en terre sur le plan socio-économique sont contenues dans la Figure 3.

Figure 2. Principales fonctions du foncier rural au Cameroun



Source : Conception Nanfack (2020)

Ces principales fonctions aux ressources foncières poussent les ruraux à sécuriser leurs terres pour garantir une production durable. L'insécurité sur

l'accès au foncier constitue en effet un véritable obstacle au développement agricole. Il en est de même des conflits fonciers dont ses manifestations sont multiples (Tableau 1). Les causes des conflits fonciers sont multiples en milieu rural au Cameroun:

- La croissance démographique qui accélère la pression sur le foncier et favorise l'exploitation des zones géographiquement sensibles comme les vallées inondables et les pentes escarpées;
- Les atouts agro-écologiques d'un espace peuvent le prédisposer à être victime d'incessants conflits fonciers. Ces espaces fertiles et moins occupés sont très sollicités pour l'agriculture.
- La forte demande urbaine en produits vivriers et maraîchers met aussi la pression sur les terres agricoles. Le système monocultural était plus pratiqué, cède progressivement place à la polyculture. L'aire des champs est un paramètre à intégrer, car dans une même parcelle, les cultures sont talonnées de près par les autres. Ce contexte crée une forte compétition foncière;
- Les crises identitaires et la mauvaise hospitalité des autochtones envers les migrants agricoles engendrent aussi des conflits fonciers en zone rurale.

Photo 1. plantation paysanne en association culturale



Source : enquêtes de terrain (2021)

La Photo 1 montre un champ en association culturale. La mise en culture des morelles noires et du bananier-plantain permet aux paysans d'assurer la sécurité alimentaire et les fonds issus de la vente des produits agricoles constituent un facteur d'amélioration des conditions de vie.

La Commune de Koutaba constitue un espace privilégié pour l'occurrence des conflits fonciers à cause de nombreux facteurs comme la

pression foncière, l'accaparement des ressources foncières par les élites traditionnelles et économiques, l'engouement que suscite l'agriculture maraîchère pour l'approvisionnement des villes, les migrations de retour, les tensions entre agriculteurs et éleveurs.

Tableau 1. Récapitulatifs des manifestations des conflits fonciers dans la commune de Koutaba (Ouest-Cameroun)
eff= effectif des répondants

Villages	Manifestation des conflits fonciers						Total	
	Empiètement sur le domaine du voisin		Revendication d'une portion de terre		Dégâts causés par les bétails sur les cultures		Eff.	%
	Eff.	%	Eff.	%	Eff.	%		
Koutié	25	50	15	30	10	20	50	100
Koupa-kagnam	30	60	10	20	10	20	50	100
Didango	15	30	10	20	25	50	50	100
Total	70	46.6	35	23.33	45	30	150	100

Source: Enquêtes de terrain (2021)

Les conflits fonciers se manifestent de plusieurs manières dans les différents bassins de production agricole des Terres de l'Ouest-Cameroun. Dans ces espaces conflictuels près de 46.6% des producteurs en litiges se disputent une portion de terre avec empiètement régulier sur la parcelle du voisin. Les conflits agro-pastoraux ne sont pas du reste dans certains villages proches des savanes à forte potentialité en pâturage. Tous ces conflits liés aux enjeux de l'exploitation des ressources en terre dans les zones rurales constituent une véritable gangrène sociale mettant en péril la sécurité des producteurs tout en limitant tout investissement durable en campagne.

1.2.2. La sécurisation foncière comme moyen d'accès au crédit d'investissement agricole

Le financement du secteur rural à travers l'octroi des crédits d'investissement est l'une des conditions idoines pour sortir le monde rural de la pauvreté ambiante. C'est dans cette logique que les producteurs ruraux sollicitant les crédits bancaires s'évertuent à sécuriser leurs ressources foncières afin de les utiliser comme garantie lors des transactions avec les établissements financiers. Dans ce contexte les titres de propriété deviennent des hypothèques pour obtenir un crédit agricole permettant aux producteurs de participer à la modernisation des activités de production agricole. Les banques ne peuvent financer les investissements agricoles dans le cas où les parcelles ne disposent pas de titres fonciers. Cette situation est soulignée comme l'une des obstacles qui freinent à l'éclosion de l'agriculture dans presque tous les pays tropicaux à l'instar du Cameroun. Selon Audrey

Brulé-Françoise et al. (2015) l'inadéquation entre l'offre et la demande de crédit agricole impacte négativement sur la productivité rurale

Dans l'ensemble, la sécurisation foncière est incontournable pour tout développement rural durable. C'est dans cette logique que les producteurs ruraux implémentent différentes stratégies et outils pour sécuriser leurs parcelles.

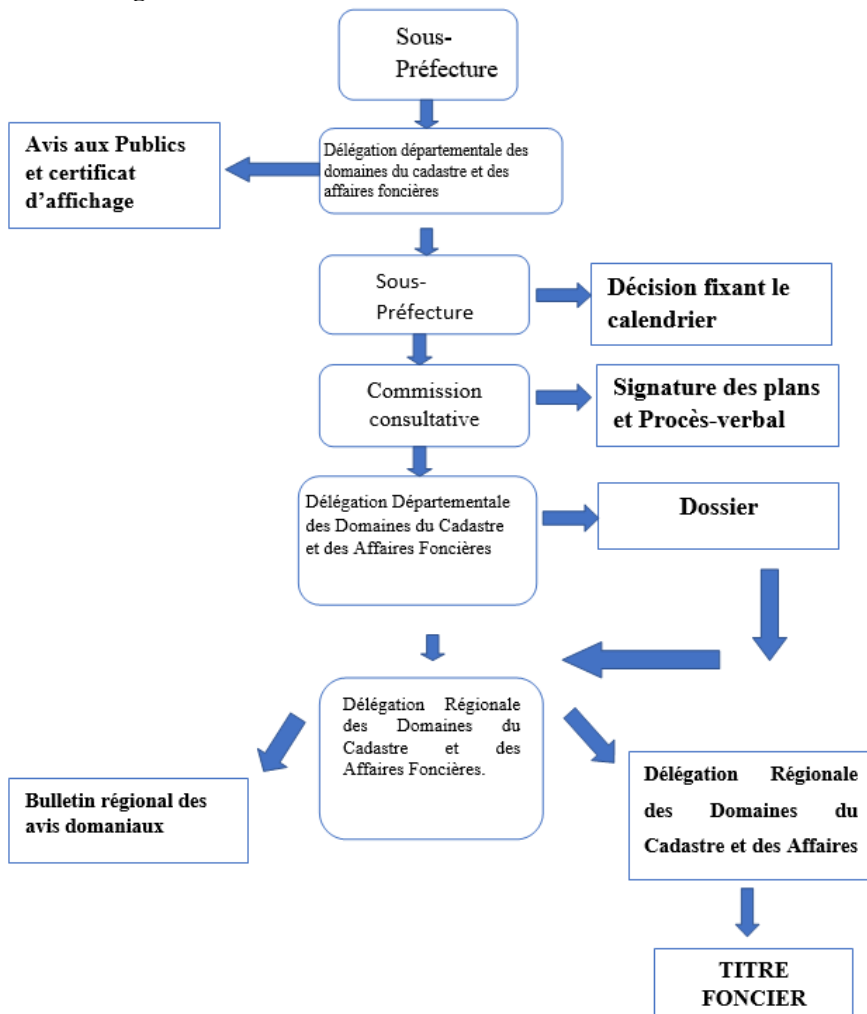
2. Les différentes stratégies de la sécurisation foncière rurale au Cameroun

Une panoplie de stratégies et d'outils permettent de sécuriser les terres rurales au Cameroun: le titre foncier et les pratiques informelles ou traditionnelles de sécurisation foncière.

2.1. La sécurisation foncière via les titres de propriété: l'exemple du titre foncier

Selon la FAO (2003), la sécurisation des droits d'accès au foncier est une stratégie appliquée par les différents propriétaires des parcelles pour éviter toute contestation susceptible de porte atteinte à l'intégrité de la surface des parcelles. Certains ruraux qui ont côtoyé le droit positif optent plutôt pour la titrisation de leurs parcelles. Pour cela ces producteurs doivent se soumettre aux procédures administratives d'obtention des titres fonciers par la procédure d'immatriculation directe (Figure 3). Cette procédure conduit à la délivrance aux requérants d'un titre foncier appréhendé d'après Tchapmegni (2008) comme un document administratif qui consacre l'acte de puissance de propriété d'une parcelle et confère au détenteur le droit d'exploitation légale.

Figure 3. Procédure d'obtention du titre foncier au Cameroun



Source : Délégation départementale du MINDCAF du Noun

Le titre foncier est un outil légal et administratif de la sécurisation foncière au Cameroun. Le processus pour l'obtention de ce document passe par plusieurs étapes. L'article 544 du code civil dresse quelques prérogatives de ce document en ces termes : « *le droit de jouir et de disposer des choses de la manière la plus absolue, pourvu qu'on n'en fasse pas un usage prohibé par les lois ou par les règlements* ». Ces principales étapes sont très fastidieuses pour près de 95% des ruraux qui ne manifestent aucun engouement pour la titrisation des terres. Mais le titre foncier ne garantit pas totalement la sécurité foncière dans un contexte de multiplicité des droits de gestion des terres en milieu rural. Certains titres fonciers sont attaqués dans les juridictions compétentes et contestés par les riverains. Les producteurs ruraux pratiquent

d'autres stratégies de sécurisation foncière sans se référer aux injonctions du droit moderne.

2.2. Les stratégies de sécurisation foncière rurale au Cameroun

Les stratégies coutumières de sécurisation foncière rurale sont pour la plupart du domaine des droits coutumiers non écrits. Ces stratégies permettent aux ruraux de faire valoir les droits de propriété sur leurs parcelles. Ces stratégies ou pratiques sont dans bien des cas des étapes préliminaire pour l'engagement d'un titre de propriété légal. Il s'agit notamment de:

- **La sécurisation par le renforcement des liens de relations sociales** qui se manifeste surtout entre les propriétaires terriens (autochtones ou chefs coutumiers) et les exploitants à qui il ont cédé les parcelles par fermage ou le métayage. Le renforcement des liens sociaux s'opère dans le cadre d'amitié et d'unions de mariage entre les autochtones et les migrants. Ces derniers profitent de cette situation pour sécuriser l'accès au foncier comme le témoigne un migrant rencontré : *« je suis arrivé dans ce village (koutié) étant célibataire et sans champ pour les activités agricoles. Quelques mois plus tard, j'ai décidé de prendre pour épouse la fille du chef de village. Ce dernier m'a offert gracieusement une parcelle de terre à titre de don et mon lien avec la famille du chef est un facteur de ma sécurisation foncière »*
- **L'achat des parcelles par un tiers avec le certificat de vente** signé devant une autorité coutumière est aussi une forme de sécurisation foncière dans les campagnes. L'acte d'achat permet de consolider la propriété foncière de l'acheteur et par conséquent il peut sans contrainte assurer les investissements dans sa parcelle;
- **La sécurisation foncière via la mise en valeur à l'instar de l'agroforesterie**: la plantation d'arbre est une autre stratégie de sécurisation foncière dans les campagnes au Cameroun. En pays bamoun, seuls ceux qui sont les propriétaires des parcelles disposent des droits coutumiers de planter les arbres. Par ailleurs, les arbres qui servent à matérialiser les limites des parcelles pour éviter son empiétement par les voisins. C'est à cet effet que Moyouwu Ngoufo (2021, p.113) *« Ainsi, l'arbre n'est donc pas planté pour seulement des besoins économiques, mais aussi dans le but de prévenir les situations d'insécurité foncière. Car très souvent l'exploitant plante quelques pieds d'arbres pour seulement marquer une présence durable. »*. Dans la Commune de Koutaba l'arbre le plus couramment utilisé est constitué des eucalyptus qui n'ont pas de signification particulière pour les locaux. L'espèce appelée *Dracaena fragrans* ou " *arbre de la paix* " permet aussi de matérialiser les limites des terres (Photo 2). Cette plante symbolisa aussi la paix entre les habitants du village.

Photo 2. La plante *Dracaena fragrans* servant de matérialisation des limites



Source : wikipédia.org

La plante *Dracaena fragrans* est une plante chlorophyllienne qui sert à matérialiser les limites entre les parcelles de terre dans la commune de Koutaba. Elle est considérée par les locaux comme un outil de sécurisation foncière.

Les outils légaux et informels de sécurisation des terres rurales au Cameroun permettent de prévenir l'insécurité foncière qui débouche le plus souvent sur d'incessants conflits. Ces précédents phénomènes constituent autant de freins à l'épanouissement des activités agricoles dans un environnement où persistent les obstacles à la sécurisation foncière.

3. Les obstacles à la sécurisation foncière rurale au Cameroun

La complexité du cadre juridique en matière de sécurisation des terres est renforcée par la présence d'un environnement hostile à l'immatriculation des terres. En effet, les Camerounais dans leur écrasante majorité sont très liés à leur terre et aux pratiques traditionnelles en matière du droit foncier. Ils manifestent des réticences coutumières à toute modernisation de la gestion du foncier national. Ces populations du fait de leur encrage socio-culturel ne manifestent peu d'intérêt pour la titrisation des terres. Les principales causes de cette réticence sont multiples et sont soulignées par Ndam (2016):

- Les frais des travaux topographiques et cadastraux sont inaccessibles pour l'immense majorité des ruraux qui sont financièrement démunis. Ces frais sont acquittés par l'usager à la caisse des domaines territorialement compétente sur présentation de l'ordre de versement ou de l'état de cession établi par le service habilité à cet effet (Tableau2);
- L'attachement des ruraux à la gestion coutumière du foncier freine l'engouement des populations rurales à opter pour les formes légales de sécurisations foncières;

- La mainmise des autorités traditionnelles sur la terre: dans l'imagerie de la plupart des Camerounais, les autorités traditionnelles sont les « *propriétaires et détenteurs* » des terres de leurs fiefs. Dans ce cas, les populations éprouvent très peu d'intérêt à s'adresser aux services administratifs en matière foncière;
- La méconnaissance de la réglementation en vigueur: au Cameroun l'éducation et la sensibilisation juridique en matière foncière est très défailante. Les populations rurales et mêmes urbaines ne sont pas toujours au courant des procédures à suivre pour l'immatriculation des terres.

Tableau 2. Les frais des travaux topographiques et cadastraux au Cameroun

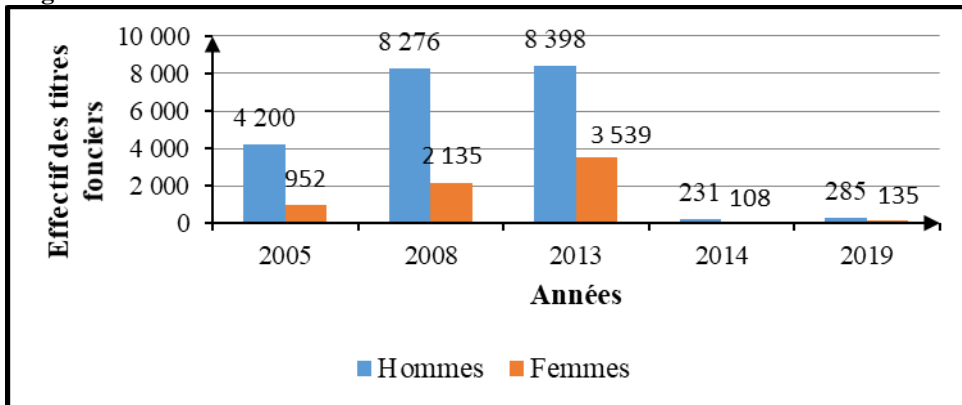
TYPES DE TRAVAUX	TYPES D'OPERATIONS	VALEUR EN F CFA
TRAVAUX TOPOGRAPHIQUES	Bornage d'immatriculation d'un terrain situé dans le périmètre urbain	25000 F CFA pour une superficie inférieure ou égale à 5000m ²
	Bornage d'un terrain hors du périmètre urbain	-25000 F CFA pour une superficie inférieure ou égale à un hectare - 50000 F CFA pour une superficie comprise entre 5 et 10 hectares
	Divers travaux planimétriques : rétablissement et suppression des limites, vérification et rectification des limites	-un droit fixe de 25000 F CFA avant toute descente sur le terrain -5000 F CFA par borne reconstituée
TRAVAUX ALTIMETRIQUES	Ce groupe concerne les relevés avec points cotés et éventuellement le traçage des courbes de niveaux	-35000 F CFA pour une superficie inférieure ou égale à 1000m ² -700 F CFA par are supplémentaire pour une superficie supérieure à 1000 m ²
TIRAGE DE PLANS DE BORNAGE PLANIMETRIQUE	Format 21 x 31 cm	150 F CFA par tirage
	Format 26 x 37 cm	250 F CFA par tirage
	Format 37 x 52 cm, etc.	300 F CFA par tirage
TIRAGE ET CESSIION DE PLANS SPECIAUX	Feuille de plan cadastral 105 x 75 cm	10000 F CFA par tirage
	Fiche de point géodésique de canevas national	3000 F CFA par tirage
	Fiche de triangulation locale	1000 F CFA par tirage

Source: Décret n° 2005/481 du 16 décembre 2005

Au Cameroun, les populations rurales sont très pauvres dans l'ensemble pour s'acquitter des frais des travaux topographiques et cadastraux.

Selon les études de l'INS (2008), près de 52.1% des populations rurales vivent sous le seuil de pauvreté. Cette situation de paupérisation socio-économique est préjudiciable à entreprendre toute opération de sécurisation moderne des terres qui nécessite des coûts financiers énormes. De nombreux dérapages sont souvent observés lors de ces travaux qui font souvent objet de beaucoup de corruptions. L'immatriculation des terres draine peu de citoyens au Cameroun à cause des coûts élevés et de certains dysfonctionnements. La Figure 3 dresse un état des lieux du nombre des titres fonciers délivrés au Cameroun entre 2005 et 2019.

Figure 3. Evolution du nombre de titres fonciers délivrés entre 2005 et 2019 au Cameroun



Source: Nanfack (2020) d'après les données du Ministère des Domaines, de Cadastre et des Affaires Foncières (MINDCAF)

La Figure 3 indique le nombre des titres fonciers délivrés aux populations du Cameroun entre 2005 et 2019. L'analyse de cette figure montre un faible engouement que manifestent les populations pour la titrisation des terres. En près de 12 années seuls 28,249 citoyens ont pu obtenir les titres fonciers délivrés par l'autorité compétente. Cette situation de léthargie qui caractérise les populations pour la sécurisation des terres via l'établissement des titres fonciers témoigne une fois de plus la réticence manifestée par certains acteurs qui y accordent moins d'intérêt du fait des obstacles déjà suscités. L'on observe aussi la différence au du niveau du genre : les femmes détiennent de moins en moins de titres fonciers par rapport aux hommes du fait des pesanteurs socio-économiques et culturels qui fragilisent l'accès des femmes à la propriété foncière. Pour le pays bamoun où se trouve la Commune de Koutaba, la situation est presque semblable qu'au niveau national en termes de l'effectif des populations qui détiennent le titre foncier (Tableau 3).

Tableau 3. Evolution des titres fonciers par ménages entre 2012 et 2014 en pays Bamoun

Années	2012	2013	2014	Total
Nombre moyen de titres fonciers établis	115	92	233	440
Ratio/ménage	0.14%	0.11%	0.28%	0.53%

Source: Adapté des données du MINDCAF & INS, 2017, d'après Moyouwu Ngoufo (2021)

Le Tableau 3 présente l'évolution des titres fonciers par ménages dans le pays bamoun entre 2012 et 2014. Entre 2012 et 2014 près de 440 titres fonciers ont été établis dans tout le département. Ces statistiques sont faibles au vu du potentiel foncier que regorge le pays bamoun par rapport à d'autres espaces de la région de l'ouest- Cameroun. Or la titrisation des terres agricoles est une forme moderne de sécurisation foncière. Mais la majorité des citoyens au Cameroun ne s'empresse pas toujours pour l'établissement des titres fonciers. C'est dans ce contexte que Tchappmegni (2008) souligne que le titre foncier semble d'intérêt pour la majorité de la population camerounaise Il devient alors difficile que l'utilisation et la mise en valeur rationnelle des ressources en terre soient réalisables.

Discussion

La sécurisation foncière est un enjeu important pour le développement agricole dans les campagnes de nombreux pays du Sud. Les terres agricoles dans ces campagnes sont âprement convoitées par les producteurs qui entrent souvent en conflit pour le contrôle des ressources foncières. La Commune de Koutaba qui dispose de nombreux atouts socio-économiques et physiques attirent les producteurs des autres contrées dans un contexte de fortes compétitions pour les ressources foncières. Cette situation pousse certains ruraux à opter pour la mise en œuvre d'une panoplie de stratégies de sécurisation foncière comme cela se passe aussi dans d'autres pays. A titre d'illustration, Neya (2007) pour le cas des zones agricoles du Burkina-Faso souligne que les migrations agricoles vers le Sud-Ouest du pays engendrent d'incessants conflits fonciers qui poussent les acteurs multiformes à implémenter des logiques pour sécuriser le foncier. L'une des stratégies concerne l'implication des chefs traditionnels dans la résolution des conflits et la titrisation des terres. Ces précédentes stratégies sont aussi mises en œuvre dans la Commune de Koutaba par les producteurs. Une étude réalisée par Moyouwu Ngoufo (2021) dressant un récapitulatif des différentes manifestations des conflits dans la commune de Koutaba corrobore certains de nos résultats quant à l'identification des mobiles et des solutions pour endiguer les conflits fonciers.

Les paysanneries agricoles du plateau bamoun comme celles d'ailleurs dans les pays tropicaux sont caractérisées par de profondes mutations qui impactent sur la question foncière. En analysant ces différentes mutations,

Tchekoté (2019) souligne que « *l'introduction de cette propriété individuelle, combinée à la croissance de la population et la crise économique qui a ébranlé nombre de pays africains au cours de la décennie 1980, ont accentué la compétition foncière et la pauvreté de ceux des ménages ruraux qui accèdent de plus en plus difficilement à la terre* ». Dans ce contexte la forte compétition foncière due à la croissance démographique et à l'essor du vivrier marchand sont les principaux facteurs qui poussent les ruraux à privilégier la sécurisation foncière pour amoindrir les conflits (Moupou, 2010). Les zones rurales camerounaises dans l'ensemble font face à la dualité d'une législation foncière qui peut prêter à multiples confusions pour gérer les questions foncières. Plusieurs droits fonciers se superposent et s'enchevêtrent, tout en complexifiant l'architecture socio-juridique de la sécurisation foncière dans les zones rurales dans un contexte de l'affaiblissement de l'Etat. Lavigne et al. (1998) estiment que la superposition de plusieurs droits fonciers fragilise les Etats africains qui peinent à contrôler et à résoudre les conflits liés à la gestion des ressources en terre. Ces auteurs soulignent que « *pendant longtemps, l'Etat moderne, à travers ses représentants locaux, s'est substitué aux autorités locales dans ce rôle – limitant ainsi l'ampleur des affrontements – mais son affaiblissement actuel s'accompagne souvent d'affrontements fonciers violents* ». Les études du Centre international pour l'Environnement et le Développement (CED, 2020) montrent aussi que la mauvaise superposition des différents droits fonciers en cours dans le milieu rural camerounais favorise l'insécurité foncière, qui peut être résolue selon les conclusions de ces études par « *un besoin urgent de renforcer la reconnaissance légale des droits coutumiers afin de répondre à des défis nouveaux et anciens* ». La complexité du régime foncier traditionnel tire ses fondements du fait de l'intégration de plusieurs paramètres qui s'articulent autour du pouvoir, la richesse (ou les revenus) et les significations (ou les identités et les discours de la légitimation sociale) comme le souligne Shipton et Goheen (1993). Dans les pays africains le droit d'usufruit sur les terres exploitées et non immatriculées sont reconnus par les normes juridiques, mais toutefois, le patrimoine foncier appartient à l'Etat pour sa régulation. Face à cette dualité, Bonnet (2001) souligne que l'Etat devient fragile dans un contexte culturel où les héritages historiques confèrent aux systèmes fonciers coutumiers une certaine complexité dans une large diversité de pratiques locales au sein d'un même pays. Ce contexte est largement favorable à l'émergence des conflits fonciers dans les espaces agricoles des pays tropicaux comme celui de la Commune de Koutaba. C'est dans cette perspective que Chappmegni (2010) propose « *une invitation faite au gouvernement camerounais en vue d'ouvrir un débat de société en prélude à toute nouvelle réforme des institutions chargées de la résolution des conflits fonciers* ».

Pour éviter d'incessants conflits fonciers dans les zones comme celle de Koutaba, la sécurisation des droits fonciers est une donnée fondamentale pour rentabiliser les activités de production agricoles et réduire la pauvreté en milieu rural. A cet effet, les travaux de la Banque Mondiale (2017) soulignent « *La reconnaissance des droits fonciers est essentielle pour stimuler l'investissement et la croissance, en particulier dans les domaines de l'agriculture et de l'infrastructure ; elle permet aussi de lutter contre les expropriations et les migrations forcées et contribue ainsi à la résilience des pays et de leur population face aux chocs.* ». Les enjeux socio-économiques des activités agricoles sur les Hautes -Terres de l'Ouest-Cameroun sont largement responsables de la saturation et de la pression foncières. En pays bamiléké par exemple, Tchékoté et al. (2018) pensent que les différents acteurs dans le contexte de la monétisation du foncier, développent « *des stratégies pour demeurer propriétaires terriens* » et la sécurisation foncière est l'une de ces stratégies durables de contrôle des ressources en terre. Ces stratégies de gestion moderne des terres agricoles ne doivent pas se limiter seulement à l'application du régime foncier moderne, mais plutôt « *la nécessité de mettre sur pied, de concert avec les parties prenantes, des mécanismes de gestion des terres rurales* » (Tchawa, 2020). L'une des recommandations de cette étude va en droite avec les travaux de Moupou (2010, op.cit) qui estiment que la « *La sécurisation foncière est une solution pratique aux problèmes fonciers au Cameroun. Elle passe par des droits reconnus, mais pas nécessairement par un titre* ».

La sécurisation foncière permet la reconnaissance des droits d'exploiter une parcelle en toute quiétude. Elle permet aux producteurs ruraux de rentabiliser les ressources foncières par les investissements multiformes. En milieu rural camerounais plusieurs stratégies permettent aux paysans de sécuriser leurs parcelles. L'un des meilleurs outils de sécurisation foncière demeure le titre foncier qui est établi de commun accord avec la participation des acteurs multiformes, y compris les voisins immédiats de la parcelle. Toutefois, la sécurisation des terres rurales par l'obtention du titre foncier rencontre beaucoup d'obstacles qui découragent plus d'un. Pour améliorer la situation de la sécurisation foncière des zones rurales au Cameroun quelques solutions sont envisagées: l'accompagnement administratif et financier des ruraux pour l'établissement des titres fonciers; la simplification des procédures d'obtention des titres fonciers; l'instauration d'un dialogue permanent entre les populations, la formation des populations sur la maîtrise du code foncier, etc. Toutes ces mesures ne seront efficaces que si l'Etat met en place une politique foncière qui lève l'ambiguïté entre le droit foncier positif et le droit coutumier.

References:

1. Audrey, B.F., Benoît, F., Dupaigne, B. F., Marie-José N. T., Caroline, R., & Claude, T. (2016). Le crédit à l'agriculture, un outil-clé du développement agricole, in *Techniques Financières et Développement* 2016/3-4 (n° 124), pages 35 à 52.
2. Banque Mondiale (2017). Pourquoi la sécurisation des droits fonciers est un enjeu important, en ligne www.google.fr
3. Basserie, V. & D'Aquino, P. (2011). Sécurisation et régulation foncières : des enjeux aux outils. Quelques obstacles à la cohérence des politiques, in *pour comprendre, se poser de bonnes questions et agir sur le foncier en Afrique de l'Ouest*, fiche pédagogique en ligne www.google.fr
4. Bonnet, B. (2001). Problématique foncière et gestion des ressources communes. IRAM, Porto Alégre. 8p.
5. Centre international pour l'Environnement et le Développement (CED) (2020). Sécuriser les droits fonciers au Cameroun : ce qui n'a pas marché et ce qu'il faudrait faire, en ligne www.google.fr
6. *Dauvergne, S. (2011). Les espaces urbains et périurbains à usage agricole dans les villes d'Afrique subsaharienne (Yaoundé et accra) : une approche de l'intermédiation en géographie*, thèse pour l'obtention du diplôme de docteur en géographie de l'ENS de Lyon, 390p.
7. Feder, G. & Noronha, R. (1987). Land Rights Systems and Agricultural Development in Sub-Saharan Africa, *World Bank Observer* 2 (May): 143-69.
8. *Gonné, B. & Seignobos, C. (2006). Nord Cameroun, les tensions foncières s'exacerbent. Grain de Sel n°36 : 16-18.*
9. Institut National de la Statistique (2008). Conditions de vie des populations et profil de pauvreté au Cameroun en 2007 Rapport principal de l'ECAM 3. Institut National de la Statistique. 145p.
10. Lavigne, D.P., Boujou, J., & Le Roy, E. (1998). Stratégies foncières et aménagements de bas-fonds au Sahel. Comprendre et prendre en compte les enjeux fonciers dans une démarche d'intervention. Rapport final de la recherche. Paris, GRET, 1998/06. 183 p.
11. Lavigne, D.P. (2018). Les politiques de formalisation des droits fonciers ruraux : essai de caractérisation des démarches, fiche pédagogique en ligne www.google.fr
12. Le Roy, E., Le Bris, & Crous, B. (1986). La sécurisation foncière en Afrique : pour une gestion viable des ressources renouvelables, Karthala, 388p.
13. Leroy, E. (2007). Le mystère du droit foncier Sens et non-sens d'une politique volontariste de généralisation de la propriété privée de la terre dans le décollage des économies des sociétés du Sud, dans Christoph

- Eberhard, Enjeux fonciers et environnementaux. Dialogues afro-indiens, Pondichéry, Institut Français de Pondichéry, 2007, p 57-88.
14. Moupou, M. (2010). La sécurisation foncière sur les fronts pionniers au Cameroun, in *Regards multidisciplinaires sur les conflits fonciers et leurs impacts socio-économico-politique au Cameroun*, pp 65-82.
 15. Mope, S. J. (2000). *Systèmes fonciers coutumiers et politiques foncières au Nord-Ouest Cameroun*, in Lavigne Delville Ph., Toulmin C. et Samba Traoré Gérer le foncier Rural en Afrique de l'Ouest. Paris : Karthala, pp 81-102.
 16. Moyouwu, N. Y. (2021). Migrations agricoles et conflits fonciers dans la Région de l'ouest – Cameroun : cas de l'arrondissement de Koutaba, mémoire de master 2, Université de Yaoundé I, 158p.
 17. Nanfack, T.Ch. (2020). Genre et accès à la terre dans la commune de Mbankomo, mémoire de Master2 en géographie, Université de Yaoundé I, 147p.
 18. Ndam, I. (2016). Dynamiques agricoles et mutations socio-spatiales dans le contexte d'un développement local en pays bamoun (Ouest-Cameroun), thèse de Doctorat / Ph.D, Université de Yaoundé I, 460p.
 19. Neya, S. (2007). Les problèmes fonciers en zone de front pionnier agricole : cas de la Deregoué dans la province de la Comoé, Université de Ouagadougou - URF/SH-département de géographie, Juin 2007.
 20. Niée, F. M, Ambagna, & Fonfo, S. (2014). L'incidence de la sécurité foncière sur la productivité des ménages agricoles camerounais, in www.researchgate.net
 21. République du Cameroun (2004). Décret n° 2005/178 du 27 mai 2005 portant organisation du Ministère des Domaines et des Affaires Foncières.
 22. République du Cameroun (1959, 1974). Loi n°N59-47 du 17juin 1959 du code foncier et Ordonnance n° 74/2 du 6 juillet 1974 fixant le régime domanial.
 23. Shipton, P. & Goheen, M. (2011). Introduction. Understanding African Land-Holding: Power, Wealth, and Meaning, Published online by Cambridge University Press: 07 December 2011.
 24. Tchawa, P. (2020). Gouvernance foncière dans les zones rurales, in rapport atelier de sensibilisation/formation sur la revue des curricula sur le foncier en Afrique centrale Dschang, 9 – 13 novembre 2020.
 25. Tchapmegni, R. (2008). Le contentieux de la propriété foncière au Cameroun, thèse de Doctorat Université de Nantes. Faculté des droits et Sciences politiques, 532 p.
 26. Tchapmegni, R. (2010). « *mécanismes de résolution des conflits fonciers au Cameroun* » pp. 143-154 in Nkankeu, F. et Bryant, C. (éds)

- 2010, Regards multidisciplinaires sur les conflits fonciers et leurs impacts socio-économico-politiques au Cameroun, Université de Montréal, 341 p.
27. Tchékoté, H., Nguedia, M.M., & Siyapdje, E.C. (2018). Appropriation foncière, pratiques agricoles et enjeux environnementaux à Bafou-Nord dans les monts Bamboutos (Ouest Cameroun), Patrimoine, environnement et développement : sens et contresens pour l'espace rural en Afrique, in revue belge de géographie, en ligne www.google.fr
28. Tchokote, H. (2019). Introduction générale : des héritages aux nouveaux enjeux fonciers, Complexification des nouveaux enjeux fonciers en Afrique subsaharienne, quelques expériences de l'Afrique du Centre et de l'Ouest, pp17-23.
29. Yemmafouo, A. (2010). Morcellement et concentration foncière : des réalités complexes à l'Ouest -Cameroun : cas du département des Bamboutos, in Regards multidisciplinaires sur les conflits fonciers et leurs impacts socio-économico-politiques au Cameroun, département de géographie, Université de Montréal, pp25-39.



ESJ Humanities

Caracterisation de l'espace frontalier du plateau au Sud-Est du Benin

Seidou Abdel Hack

Dekakon Satingo Rolette

Ecole Doctorale Pluridisciplinaire de
l'Université d'Abomey-Calavi, EDP-UAC, Benin

Zannou Sandé

Laboratoire de l'Aménagement du Territoire,
de l'Environnement et de Développement Durable, LATEDD, Benin

Vigninou Toussaint

Laboratoire d'Etudes des Dynamiques Urbaines et Régionales (LEDUR),
Département de Géographie et Aménagement du Territoire (DGAT),
Université d'Abomey-Calavi, Benin

Tente Brice

Laboratoire de Biogéographie et Expertise Environnementale (LABEE)
Département de Géographie et Aménagement du Territoire (DGAT),
Université d'Abomey-Calavi, UAC-Bénin

[Doi:10.19044/esj.2022.v18n7p90](https://doi.org/10.19044/esj.2022.v18n7p90)

Submitted: 30 December 2021

Accepted: 24 February 2022

Published: 28 February 2022

Copyright 2022 Author(s)

Under Creative Commons BY-NC-ND

4.0 OPEN ACCESS

Cite As:

Abdel Hack S., Satingo Rolette D., Sandé Z., Toussaint V. & Brice T. (2022). *Caracterisation de l'espace frontalier du plateau au Sud-Est du Benin*. European Scientific Journal, ESJ, 18 (7), 90. <https://doi.org/10.19044/esj.2022.v18n7p90>

Résumé

La présence d'une frontière favorise le développement des échanges commerciaux entre deux Etats. Ainsi, le commerce transfrontalier est une activité très développée dans les cinq Communes du Département du Plateau, un Département frontalier avec le Nigeria sur tout le coté Est. Les caractéristiques de l'espace frontalier du Plateau ont été étudiées par le présent travail. Pour l'atteinte des objectifs relatifs à la description des activités économiques et aux principaux produits objets d'échanges dans le secteur d'étude, des investigations ont été faites à partir de la collecte des données et informations aux moyens de la recherche documentaire, des observations directes sur le terrain, des entretiens et enquêtes auprès de 390 ménages

d'acteurs du commerce transfrontalier ainsi que des interviews auprès de 51 personnes ressources et autorités du milieu d'étude. Les résultats obtenus ont été analysés et interprétés à l'aide du modèle FFOM (Forces, Faiblesses, Opportunités et Menaces). Les résultats obtenus révèlent que les marchés sont les principaux lieux qui structurent l'espace transfrontalier du Département du Plateau. Ce sont des lieux publics, fixes et sûrs de rencontre où acheteurs et vendeurs se bousculent voire rivalisent d'ardeur les jours d'animation. Cette activité est organisée à travers la transaction par voie fluviale de Kétoukpè jusqu'à hauteur de Banigbé dans la Commune d'Ifangni et par voie terrestre d'Igolo jusqu'à hauteur de Idigny dans la Commune de Kétou. Les produits échangés sont par ordre d'importance les produits de consommation alimentaire (25,90 %), les produits manufacturés non alimentaires (22,89 %), les produits pétroliers (19,74 %), les produits chimiques (17,69 %), les produits d'équipement (9,23 %) et les véhicules d'occasion (4,62 %). Enfin, cette activité a également des effets socio-économiques non négligeables.

Mots-clés : Département du Plateau, frontière, échanges, espace frontalier, produits

Characterization of the Border Area of the Plateau in South-East Benin

Seidou Abdel Hack

Dekakon Satingo Rolette

Ecole Doctorale Pluridisciplinaire de
l'Université d'Abomey-Calavi, EDP-UAC, Benin

Zannou Sandé

Laboratoire de l'Aménagement du Territoire,
de l'Environnement et de Développement Durable, LATEDD, Benin

Vigninou Toussaint

Laboratoire d'Etudes des Dynamiques Urbaines et Régionales (LEDUR),
Département de Géographie et Aménagement du Territoire (DGAT),
Université d'Abomey-Calavi, Benin

Tente Brice

Laboratoire de Biogéographie et Expertise Environnementale (LABEE)
Département de Géographie et Aménagement du Territoire (DGAT),
Université d'Abomey-Calavi, UAC-Bénin

Abstract

The presence of a border promotes the development of trade between two states. Thus, cross-border trade is a highly developed activity in the five Communes of the Plateau Department, a Department bordering Nigeria on the entire eastern side. The present work aims to characterize the border area of the Plateau Department, in the south-east of Benin. To achieve the objectives relating to the description of economic activities and the main products traded in the study area, investigations were made from the collection of data and information by means of documentary research, direct observations in the field, interviews and surveys with 390 households of cross-border trade players as well as and interviews with 51 resource persons and authorities in the study environment. The results obtained were analyzed and interpreted using the SWOT model (Strengths, Weaknesses, Opportunities and Threats). The results obtained show that markets are the main places that structure the cross-border space of the Plateau Department. They are public, fixed and secure meeting places where buyers and sellers jostle each other and even compete fiercely on busy days. This activity is organized through the river transaction from Kétoukpè up to Banigbé in the Municipality of Ifangni and by land from Igolo up to Idigny in the Municipality of Kétou. The products traded are, in order of importance, food consumption products (25.90 %), non-food manufactured products (22.89%), petroleum products (19.74%), chemicals (17.69 %), equipment products (9.23%) and used vehicles (4.62%).

Finally, this activity also has significant socio-economic effects.

Keywords: Plateau Department, border, trade, border area, products

Introduction

Les échanges commerciaux ont depuis des millénaires occupé une place de choix dans la vie de relation des populations. Cependant, ces échanges ont pris de l'ampleur à l'époque de la révolution industrielle durant laquelle la science et la technique ont donné les moyens de créer des richesses et de transporter les marchandises d'une partie du monde à une autre. Les peuples africains ne sont pas demeurés en marge de cette réalité (A. D. Aïchéou, 2017, p. 11).

L'histoire du commerce régional en Afrique de l'Ouest est celle d'une activité d'échanges impliquant les différentes zones écologiques. C'est aux frontières de ces zones écologiques que se sont développés depuis la période précoloniale les principaux marchés-entrepôts qui ont pendant longtemps garanti le dynamisme des échanges régionaux (J. Igué, 1993, p. 21). Le tracé actuel des frontières politiques de l'Afrique résulte d'un découpage de premier jet. Il a été calculé que 87 % de la longueur de ces frontières, soit 70 000 km sur un total d'environ 80 000 km, étaient directement hérités des partages coloniaux (M. Foucher, 1994, p. 167). Selon ABÉGIEF (2013, p. 143), la frontière est un objet géographique séparant deux systèmes territoriaux contigus et ne se résume pas à une limite. Elle a des incidences sur l'organisation de l'espace (effets-frontière) et intègre une dimension politique (touche à la structuration d'une société).

Par ailleurs, la frontière a la capacité de faire émerger des pôles d'attraction qui exercent un effet magnétique sur les hommes et sur leurs activités. L'existence d'une frontière ne semble point être un obstacle encore moins un frein qui les empêche de se tourner les uns vers les autres. Cette ouverture a favorisé l'existence de relations plus ou moins intenses dans divers domaines. On les observe dans les domaines socioculturels et commerciaux ; mais les échanges commerciaux sont, sans conteste, les plus prépondérants. Ils concernent essentiellement les produits et marchandises, les denrées de première nécessité, des matériels divers : appareils électroniques et électroménagers (S. Diallo, 2006, p. 10).

Cependant, la mondialisation, les partenariats commerciaux, l'intégration économique sont autant d'éléments qui influencent les échanges entre les pays, et partant les performances économiques de chacun notamment captées à travers leur capacité à tirer le maximum de profit du commerce international. Dans cet élan, l'Union Africaine (UA), dans le cadre du renforcement de l'intégration économique entend porter le commerce intra africain de 13 % à 25 % des échanges du continent à l'horizon 2028. Ce taux

ne prend pas en compte les échanges transfrontaliers non enregistrés, très dynamiques entre certains pays et qui pourraient considérablement modifier cette contribution (Institut National de la Statistique, 2014, p. 7).

L'analyse de la position géographique du Bénin, son armature urbaine et des dynamiques régionales ouest-africaines révèlent l'existence de cinq grands espaces frontaliers : l'espace bénino-nigérian, l'espace bénino-nigérien, l'espace bénino-burkinabè, l'espace bénino-togolais et la façade maritime (Schéma National d'Aménagement du Territoire, 2017, p. 78). Les frontières bénino-nigerianes en particulier ont été historiquement des territoires de concentration des activités économiques. Le sud-est est un exemple particulier grâce aux marchés locaux, mais aussi, ceux de Lagos et de Badagry qui furent des marchés coloniaux. La frontière entre le Bénin et le Nigeria est vitale pour les deux États, mais aussi pour la sous-région Ouest africaine. Elle facilite les échanges de toutes sortes par les diverses voies de communication : voie terrestre, voie fluviale et voie maritime. Cette vitalité explique la forte densité des activités économiques et le mouvement des personnes et des biens qui sont observés par les services des deux pays (L. Sossou-Agbo, 2011, p. 2).

La problématique des transactions entre le Bénin et le Nigeria concerne tous les Départements du Bénin dont celui du Plateau en particulier car sa situation géographique fait de lui une zone d'échanges commerciaux nationale et internationale. Le Département fait frontière dans sa partie est avec la République Fédérale du Nigeria. Il dispose de huit (8) marchés frontaliers. Ces marchés constituent un atout pour le département en ce sens que les échanges commerciaux qui s'y déroulent permettent aux communes de mobiliser des recettes pour financer le développement local. La dynamique commerciale entre les communes du Plateau et la République Fédérale du Nigeria laisse entrevoir une vie de relations qui met en jeu plusieurs acteurs (commerçants, autorités locales, agents contrôleurs, etc.) (S. Zannou, 2014, p. 76). La présente étude est entreprise dans le Département du Plateau. L'importance et la pertinence du choix dudit Département se justifient à double titre. Dans un premier temps, le contexte géographique du Département (frontière avec le Nigeria) et dans un second temps, le développement des activités de réexportation (de véhicule d'occasion, de céréales) et d'importation (produits manufacturés) ont motivé le choix de cette étude.

1. Milieu d'étude

Les marchés sont les principaux lieux qui structurent l'espace transfrontalier. Ce sont des lieux publics, fixes et sûrs de rencontre où acheteurs et vendeurs se bousculent voire rivalisent d'ardeur les jours d'animation. Les communes du département du Plateau comptent plusieurs marchés frontaliers illustrés sur la figure ci-dessous.

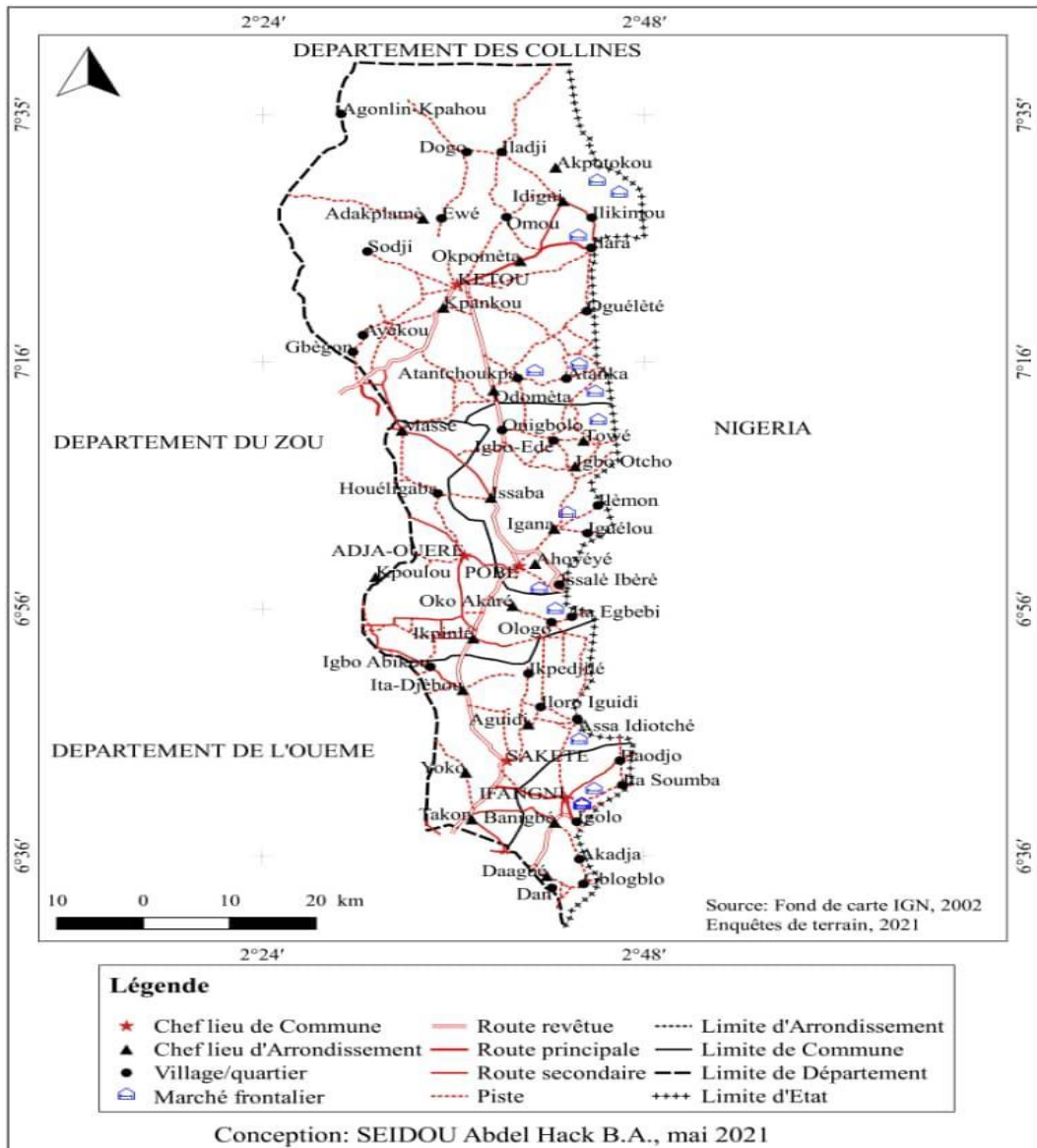


Figure 1 : Situation géographique des marchés frontaliers du département du Plateau

A la lecture de cette figure, il faut retenir que chacune des communes du département du Plateau dispose au moins d'un marché frontalier. Les marchés frontaliers existants se situent à une distance non éloignée de la frontière.

2. Methodologie

Plusieurs données ont été utilisées dans le cadre de cette recherche. Il s'agit entre autre des :

- données quantitatives relatives à la quantité des produits agricoles et marchandises ;
- données quantitatives relatives aux statistiques agricoles portant sur les superficies emblavées et les rendements des campagnes agricoles sur la période de 2010-2020, obtenues à la DDAEP / Plateau qui ont permis d'évaluer la part des produits agricoles dans les échanges transfrontaliers ;
- données quantitatives relatives à la quantité des principaux produits échangés entre le Bénin et le Nigeria dans le Département du Plateau qui ont permis de faire le sondage des divers produits échangés.

La carte ci-dessous présente la situation géographique des arrondissements frontaliers parcourus dans le cadre de cette thèse.

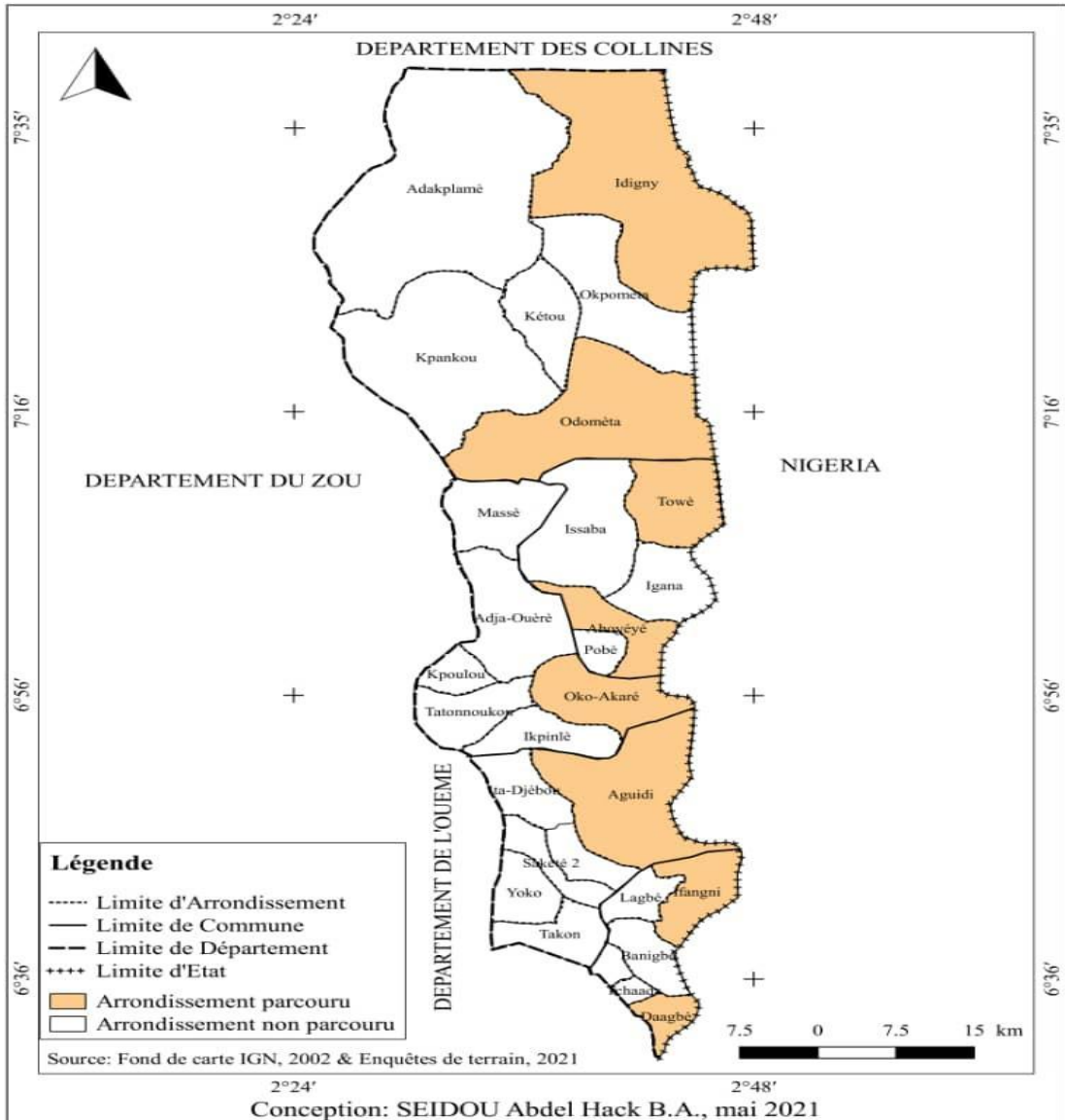


Figure 2 : Répartition des zones d'enquête dans les Communes d'étude

3. Techniques de Collecte des Données

La recherche documentaire a consisté à visiter les centres de documentation. Ainsi, la lecture de quelques ouvrages généraux et spécifiques, des mémoires, des revues et articles traitant des questions de frontière en général et du commerce transfrontalier en particulier a permis de faire le point de la documentation relative sur la problématique.

3.1. Enquetes de Terrain

Pour mieux apprécier l'organisation des échanges dans cet espace géographique, les enquêtes ont été effectuées essentiellement au niveau des acteurs du commerce transfrontalier (commerçants, transporteurs, cambistes et passeurs) dans les communes du Département du Plateau. Ainsi donc, l'effectif des acteurs du commerce a été obtenu au niveau des associations de ces acteurs dans les arrondissements directement frontaliers avec le Nigeria. Au total huit arrondissement sont pris en compte pour l'enquête à savoir dans la Commune d'Ifangni : Daagbé, Banigbé et Ifangni ; dans la Commune de Sakété : Aguidi ; dans la Commune d'Ikpinlè : Oko-Akaré ; dans la Commune de Pobè : Towé et Ahoyéyé et enfin dans la Commune de Kétou : Odomèta et Idigny. Deux villages sont pris par arrondissements, sauf dans la Commune d'Ifangni où trois arrondissements ont été pris en compte, ce qui fait un total de huit (09) arrondissements et dix-sept (17) villages parcourus dans les cinq (05) Communes. La taille de l'échantillonnage pour cet objectif est déterminée par la méthode des quotas, qui est une méthode fondée sur le choix raisonné et le caractère représentatif est développé pour identifier les principaux acteurs. Le choix du groupe cible enquêté a répondu aux critères suivants :

- être un acteur exerçant une activité commerciale transfrontalière âgé de 18 au moins, ceci pour recueillir des informations raisonnables et fiables ;
- avoir exercé cette activité commerciale dans le secteur d'étude tout au moins les 05 dernières années afin de décrire la situation réelle de cette dernière ;
- être un transporteur des produits du commerce transfrontalier ayant au moins 5ans d'expérience dans le secteur, ceci pour donner des informations fiables à la présente étude ;
- être un passeur des produits du commerce transfrontalier ayant au moins 5 ans d'expérience dans le domaine, ceci pour également fournir des informations nécessaires et fiables à la présente étude.

Sur cette base, 230 acteurs (commerçants, transporteurs, passeurs et cambistes) sur les 362 enregistrés au niveau de leurs associations ont été enquêtés soit un total de 64 % des acteurs.

3.2. Traitement des Donnees et Analyse des Resultats

Les résultats sont essentiellement présentés en tableaux de fréquences simples et en graphes. Pour la réalisation des graphiques, tableaux simples et croisés, les logiciels Word 2007 et Excel 2007 ont été utilisés. Ces différents tableaux et graphiques ont été commentés et analysés pour une meilleure visualisation des phénomènes et une bonne compréhension de l'idée du

premier objectif. En effet, les graphes et tableaux ont l'avantage de permettre une lecture rapide des résultats.

Dans le but de caractériser la dynamique de l'espace transfrontalier du Département du Plateau, lieux des collectes de produits agricoles dans le secteur d'étude, une analyse des changements d'état a été nécessaire. Pour l'évaluation du couvert végétal des communes frontalières du département du Plateau, des cartes d'occupation et d'utilisation du sol sont nécessaires. Ces cartes ont été extraites d'image LANDSAT TM 1998 et d'image SENTINELLE 2018. L'évaluation des changements des unités d'occupation du sol a été faite à partir du taux d'expansion spatiale, du taux de conversion et de la matrice de transition.

- **Taux moyen annuel d'expansion spatiale**

Le taux moyen annuel d'expansion spatiale exprime la proportion de chaque unité de végétation naturelle qui change annuellement. Ce taux annuel (P. D. Kombienou, 2012, p. 78) Ta est calculé à partir de la formule suivante :

$$Ta = \frac{S2 - S1}{S1} \times (t2 - t1) \times 100, \text{ avec}$$

$S1$ la superficie d'une unité de végétation à la date $t1$, $S2$ la superficie de la même unité de végétation à la date $t2$ et t le nombre d'années entre $t1$ et $t2$.

- **Taux de conversion**

Le taux de conversion d'une classe de végétation correspond au degré de transformation subie par cette classe de végétation en se convertissant vers d'autres classes. C'est alors la quantité de changements observés au niveau d'une formation végétale entre deux dates $t0$ et $t1$. Il permet ainsi de mesurer le degré de conversion d'une formation végétale en d'autres unités d'occupation du sol. Il s'obtient (P. D. Kombienou, 2012, p. 78) à partir de la matrice de transition suivant la formule :

$$TC = \frac{\sum ST - Ss}{\sum ST} \times 100, \text{ avec}$$

TC le taux de conversion, ST les superficies des unités d'occupation du sol issues de la conversion d'une formation végétale, Ss la superficie de la même formation végétale demeurée stable à la date $t1$.

- **Matrice de transition**

Elle permet de mettre en évidence les différentes formes de conversion qu'ont subies les formations végétales entre deux instantanées. Elle est constituée de X lignes et de Y colonnes. Le nombre de lignes de la matrice indique le nombre de formations végétales au temps $t0$; le nombre Y de colonnes de la matrice est le nombre de classes de végétation converties au temps $t1$ et la diagonale contient les superficies des formations végétales

restées inchangées. Les transformations se font donc des lignes vers les colonnes. Les superficies de ces différentes classes de végétation ont été calculées à partir du croisement des cartes de végétation de deux dates à l'aide de la fonction *Intersect* de la boîte à outils Arctoolbox du logiciel ArcGIS 10.4.

La démarche d'analyse des résultats est inscrite dans la logique du modèle SWOT : Strengths, Weaknesses, Opportunities and Threats (Forces, Faiblesses, Opportunités et Menaces).

4. Resultats

4.1. Fonctionnement des marchés frontaliers dans les communes du département du Plateau

Les principaux produits objet d'échanges transfrontaliers et le circuit des produits commercialisés permettent d'appréhender le fonctionnement des marchés dans les communes du département du Plateau.

Tableau 3 : Marchés frontaliers situés dans les communes du département du Plateau

Communes	Arrondissement	Villages	Marché	Estimation de la distance par rapport à la frontière
Kétou	Odometa	Atanchoukpa	Atanchoukpa	7 km
		Atanka	Atanka	5 km
		Tobolo	Tobolo	A 500 m
	Idigny	Illara	IllaraKanga	A 300 m
		Iwoyé	Iwoyé	A 100 m
		Iwoyé	Marché à bétail	A 500 m
Pobè	Iganan	Iganan	Iganan	4 km
	Ahoyéyé	Issalè-Ibéré	Abè-Ekpè	A 600 m
	Towé	Igbôkôfi	Igbôkôfi	A 300 m
Sakété	Aguidi	Assa-Idioché	Modogan	A 400 m
Adja-Ouèrè	Oko-Akaré	Etaègbèbi-Adéromou	Ilouda	A 550 m
Ifangni	Ifangni	BB (Bénin Border)	BB	A 100 m
		Igolo	Igolo	A 100 m
		Ifangni	Ifangni	2 km

Source : Travaux de terrain, 2021

De l'analyse du tableau 3, il faut noter que chaque commune dispose d'au moins un marché frontalier. La commune de Kétou représente la première commune qui regorge d'un nombre important de marché frontalier qui s'élève à six (06) marchés. Les communes de Pobè et d'Ifangni viennent en deuxième position et compte trois (03) marchés frontaliers chacune. Alors que les communes de Sakété et d'Adja-Ouèrè comptent chacune un marché frontalier. Il est à noter que chaque marché frontalier s'anime en moyenne dans un intervalle de quatre jours soit huit fois par mois. Ces marchés sont situés non

loin des principales voies d'accès et installés sur de grande superficie avec des boutiques ou hangars construits en matériaux précaires ou définitifs. La fréquentation de ces marchés et le nombre important de produits qui y transitent permettent aux populations de satisfaire leurs diverses demandes. En sus, les zones frontalières abritant ces marchés constituent des points d'ancrage ou de relais des transactions internationales.

Les photos de la planche ci-dessous montrent l'aspect du grand marché de bétails à Iwoyé dans l'arrondissement d'Idigny, Commune de Kétou.



Planche 1 : Marché à bétails transfrontalier à Iwoyé dans l'arrondissement d'Idigny
Prise de vue : Seidou, décembre 2020

Les deux photos de la planche 1 présentent l'aspect du grand marché à bétails transfrontalier à Iwoyé l'arrondissement d'Idigny. C'est l'un des plus grands marchés à bétails du Bénin et de la sous-région, construit sous financement du projet de construction et de réhabilitation des marchés à bétails transfrontalier de l'UEMOA. Ce marché situé à la frontière même est un point stratégique d'échange et de brassages culturels. Il devient de plus en plus important à travers l'effectif des commerçants et des acheteurs qu'il reçoit (50

à 90 vendeurs pendant les jours de grandes affluences). D'autre part, ces divers marchés constituent une source de mobilisation des ressources pour les communes qui les abritent.

- **Entrepôts**

Dans les communes frontalières, il importe de préciser l'existence des magasins ou entrepôts de stockage de gros volumes de marchandises, destinées à franchir la frontière. Ces entrepôts frontaliers sont consacrés à la revente pour les grands commerçants. La technique d'observation directe a permis de répertorier le nombre d'entrepôts au niveau des espaces frontaliers du Département du Plateau. Le tableau 4 ci-dessous permet de faire le point de ces entrepôts.

Tableau 4 : Point des entrepôts au niveau de l'espace frontalier du Département du Plateau

Communes	Arrondissements	Espace frontalier	Nombre d'entrepôts
Ifangni	Daagbé	Gbloblo, Daagbé	06
	Ifangni	Igolo, Baodjo	22
	Banigbé	Banigbé-Nagot	10
Sakété	Aguidi	Modogan	12
Adja-Ouèrè	Oko-Akaré	Ologo, Iwinka	15
Pobè	Towé	Towé	08
	Ahoyéyé	Okéita	18
Kétou	Idigny	Illara, Ilwoyé	25

Source : Travaux de terrain, 2021

L'observation effectuée le long du périmètre des espaces frontaliers de chaque commune du Département du Plateau révèle après analyse du tableau 4 que le secteur Illara- Iwoyé comporte le plus grand nombre d'entrepôts avec 25 recensés. On a ensuite le secteur Igolo- Baodjo avec 22 entrepôts ; le secteur de Okéita et de Towé dans la commune de Pobè avec 26 entrepôts ; le secteur de Ologo- Iwinka avec 15 entrepôts recensés ; le secteur de Modogan dans la commune de Sakété avec 12 entrepôts. Cela confirme la densité des flux au niveau de ces espaces frontaliers. Le nombre d'entrepôts au niveau de cet espace frontalier est en pleine croissance car beaucoup sont en cours de construction étant donné que cela permet à leur propriétaire de faire de bons bénéfices

La planche 2 montre les magasins de stockage des produits destinés aux échanges transfrontaliers.



2.1



2.2

Grand magasin d'entreposage de riz à Iwoyé

Magasin en construction à Oké-Ita non loin de la frontière

Planche 2 : Magasin de stockage des produits destinés aux échanges transfrontaliers

Prise de vue : Seidou, décembre 2020

La photo 2.1 est une illustration d'un grand magasin d'entreposage de riz à Iwoyé dans la Commune de Kétou et la photo 2.2, celle d'un magasin en construction à Oké-Ita dans la Commune de Pobè. Ces magasins servent de lieu de stockage de riz et d'huiles végétales provenant du port de Cotonou. On observe à la devanture du magasin des motos. Ce sont celles des personnes qui font le déchargement du riz et ces motos peuvent aussi servir dans le transport des marchandises en cas de fermeture de la frontière poreuse. Il existe plusieurs magasins de stockage de ces produits dans le secteur d'étude.

4.2. Principaux produits objets d'échanges transfrontaliers

Situées à des dizaines de kilomètres de la capitale économique et celle politique du Bénin, les communes du département du Plateau obtiennent une quantité importante de ses produits à travers les échanges frontaliers avec le Nigeria. Il convient de préciser qu'une kyrielle de produits font l'objet d'échanges transfrontaliers et ont pour noms : les produits de consommation alimentaire, les produits manufacturés non alimentaires, les produits d'équipement et des biens matériels, les véhicules d'occasion, les produits pétroliers et les produits chimiques. La figure 3 présente l'essentiel des produits qui font l'objet d'échanges transfrontaliers.

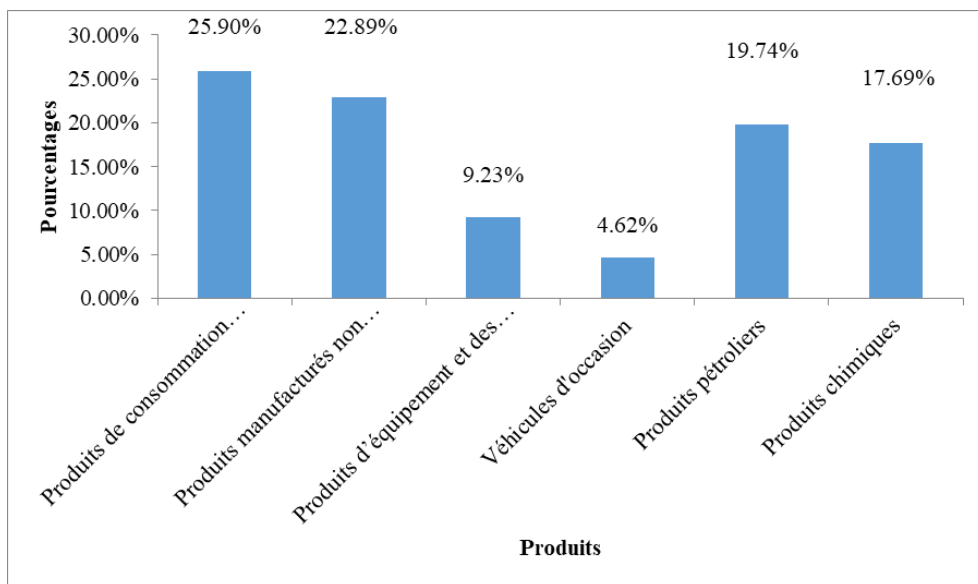


Figure 3 : Principaux produits objets d'échanges transfrontaliers

Source : Travaux de terrain, 2021

A la lecture de la figure 3, il faut retenir que les produits échangés sont par ordre d'importance les produits de consommation alimentaire (25,90 %), les produits manufacturés non alimentaires (22,89 %), les produits pétroliers (19,74 %), les produits chimiques (17,69 %), les produits d'équipement (9,23 %) et les véhicules d'occasion (4,62 %).

Les enquêtes réalisées auprès des agents de la douane au niveau de la Direction Départementale a permis de recenser la liste des principaux produits objet d'échanges entre le Bénin et le Nigeria au niveau des postes de douane du Département du Plateau. Le tableau 5 présente la liste de ces produits dédouanés.

Tableau 5 : Principaux produits dédouanés au niveau des postes de douane du Département du Plateau

Produits exportés vers le Nigeria	Produits importés du Nigeria
Volaille	Boissons nigérianes
Riz	Ouvrages en matière plastique
Véhicules	Huile à moteur
Huiles végétales	Carreaux
Poissons congelés	Biscuits
Farine de blé	Motocycles
Pâtes alimentaires	Essence
Friperies	Gasoil
Sucre	Gaz
	Pétrole lampant

Source : Données Direction Départementale des douanes O/P, 2017

L'analyse de ce tableau montre que la majorité des produits dédouanés et qui sont exportés vers le Nigeria sont ceux qui à leurs tours sont exportés vers le Bénin par les pays européens et asiatiques donc des produits qui ne sont pas fabriqués au Bénin. Dans le cadre de l'exécution des décisions contenues dans le mémorandum de Badagry signé le 14 août 2003 et en application de l'accord quadripartite conclu entre le Bénin, le Ghana, le Nigeria et le Togo, ces divers produits font d'ailleurs partir de la liste de produit prohibé à l'importation au Nigeria. Par contre tous les produits importés du Nigeria au Bénin à savoir : les boissons, les ouvrages en matières plastiques, les carreaux, l'essence, le gasoil, etc. sont des produits typiques du Nigeria. Cela certifie le statut de grand pays industrialisé et de première puissance économique en Afrique que représente le Nigeria.

4.2.1. Produits de consommation alimentaire

Les produits de consommation alimentaire portent essentiellement sur les produits agricoles et ses dérivés, les produits halieutiques, d'élevages et denrées alimentaires. La figure 4 décrit les catégories de produits de consommation alimentaire et leur proportion.

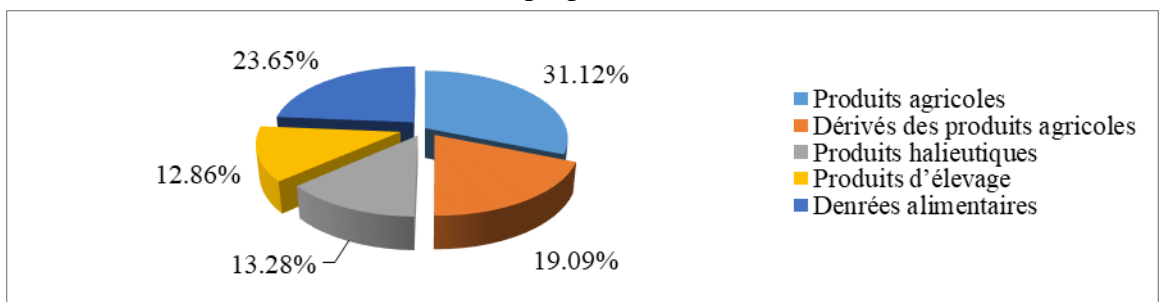


Figure 4 : Proportion des produits de consommation alimentaire

Source : Travaux de terrain, 2021

L'analyse de la figure 4 illustre respectivement les produits alimentaires par ordre d'importance d'échange que sont les produits agricoles (31,12 %), les denrées alimentaires (23,65 %), les dérivés de produits agricoles (19,09 %), les produits halieutiques (13,28 %) et les produits d'élevage (12,86 %).

4.2.2. Produits agricoles

L'économie du secteur d'étude est basée essentiellement sur les activités agricoles. La production est composée pour l'essentiel des cultures vivrières telles que manihot esculenta, zea mays, vigna unguiculata, capsicum annuum, solanum lycopersicum, les cultures de rente telles que elaeis guineensis. Ces divers produits sont exportés vers le Nigeria par les commerçants du département et en retour d'autres produits agricoles tels que solanum tuberosum et allium cepa sont également importés au Bénin. Le tableau 6 présente l'évolution des principaux produits agricoles dans les cinq Communes du Département du Plateau.

Année	Production en tonnes									
	2010-2011	2011-2012	2012-2013	2013-2014	2014-2015	2015-2016	2016-2017	2017-2018	2018-2019	2019-2020
Maïs	80 017	134 306	152 642	173 460	189 779	173 690	186 808	226 639	213 346	218 428
Manioc	743 618	848 513	553 111	832 107	739 257	780 546	913 437	1 224 493	1 013 705	1 068 629
Igname	22 760	129 493	24 327	27 179	30 833	30 098	28 054	59 601	39 433	55 648
Patate douce	2 609	3 604	4 160	367	341	733	1 562	647	722	1 747
Tomate	22 785	2 647	30 043	35 843	35 092	33 824	36 226	34 759	36 998	36 626

Tableau 6 : Evolution de la production agricole dans les communes de Plateau de 2010 à 2020

Source : DDAEP/ Plateau, 2021

La demande nigériane a un effet dopant sur les exportations agricoles du Bénin et notamment sur l'offre frontalière. Pour satisfaire cette demande en pleine croissance liée à l'accroissement de la population, au développement des fermes d'élevage et à l'expansion du secteur agro-industriel, les commerçants nigériens mettent en place une stratégie proactive sur la production en faisant des achats anticipés sur la base de contrat de livraison. Disposant des capitaux ou des fonds de roulement plus importants que les commerçants béninois, ils contractent directement avec les producteurs en début de campagne pour une fourniture plus sûre de leurs approvisionnements. Les prix contractuels proposés sont très incitatifs et plus élevés que les prix futurs du marché. Ainsi plusieurs espaces sont sollicités au niveau des espaces frontaliers pour la production agricole.

4.2.3. Effets de la production agricole sur l'occupation de l'espace frontalier de 1998 à 2018

Les changements spatio-temporels des unités d'occupation des terres dans le Département du Plateau ont été évalués à travers les cartes d'occupations des terres de 1998 (figure 5) à 2018 (figure 6).

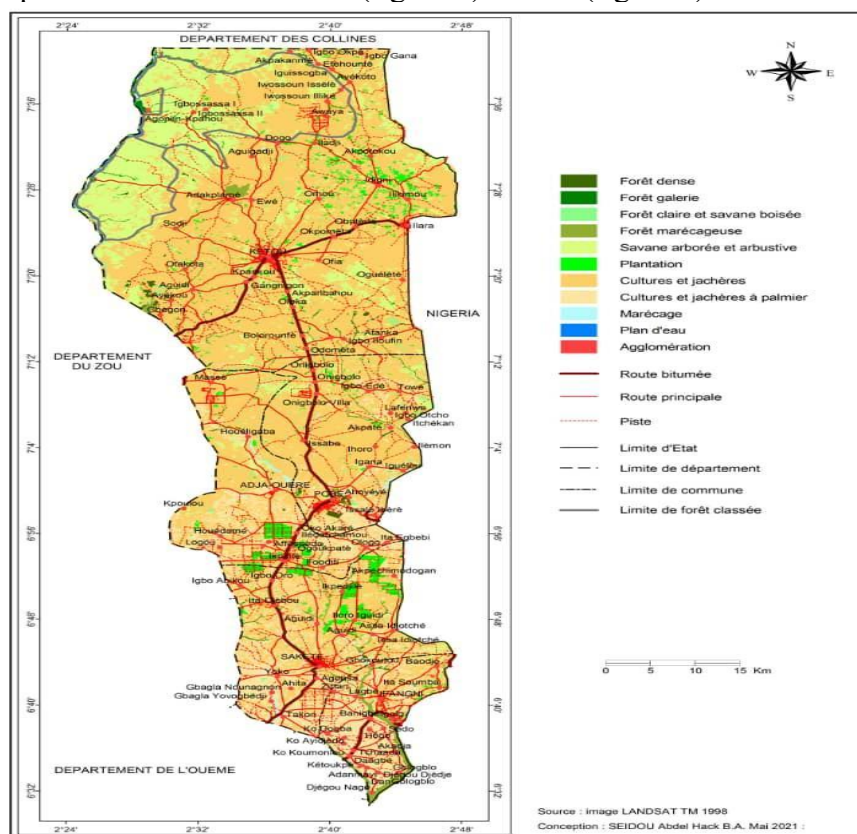


Figure 5 : Occupation des terres du Département du Plateau en 1998

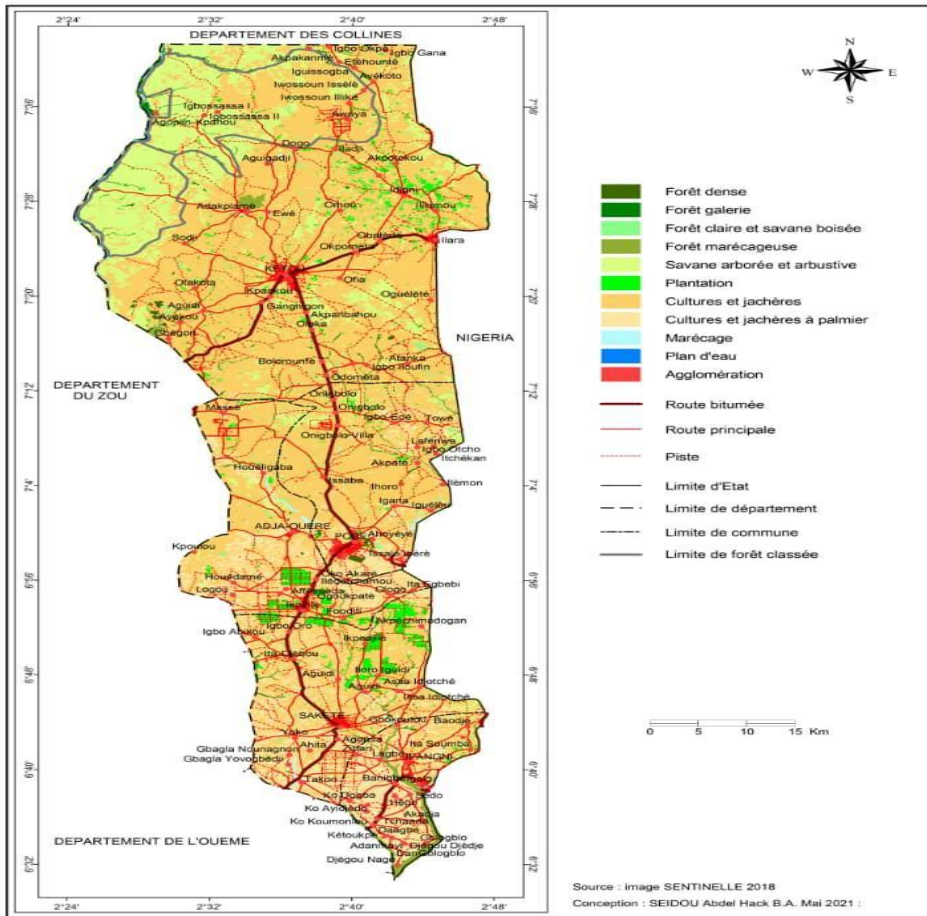


Figure 6 : Occupation des terres du Département du Plateau en 2018

L'examen des cartes d'occupation des terres entre 1998 et 2018 dans le Département du Plateau a permis de distinguer 11 classes d'occupation des terres (figure 4 et figure 5). Sur la carte d'occupation des terres en 1998 (figure 4), les unités sont composées des galeries forestières observées (3111 Ha), des forêts claires et savanes boisées retrouvées (1038 Ha), des forêts marécageuses (3523 Ha), des savanes arborées et arbustives (49563 Ha). Les plantations (1066 Ha), la forêt dense (1175 Ha), les plans d'eau (516 Ha), les marécages (767 Ha), ainsi que les mosaïques de cultures et jachères (219064 Ha), les mosaïques de cultures et jachères à palmier (45291 Ha) et les agglomérations (1286 Ha). Contrairement à l'analyse de la carte d'occupation des terres de 2018 (figure 5), les unités sont composées des galeries forestières observées (3022 Ha), des forêts claires et savanes boisées retrouvées (1092 Ha), des forêts marécageuse (3504 Ha), des savanes arborées et arbustives (48472 Ha). Les plantations (1529 Ha), la forêt dense (1092 Ha), les plans d'eau (516 Ha),

les marécages (753 Ha), ainsi que les mosaïques de cultures et jachères (220414 Ha), les mosaïques de cultures et jachères à palmier (43702 Ha) et les agglomérations (3102 Ha). L'occupation des terres entre 1998 et 2018 a montré une forte anthropisation des écosystèmes naturels. De même au niveau des mosaïques de cultures et jachères et des plantations, on note une nette progression des surfaces cultivables en 2018 par rapport à 1998. Cela atteste de la forte productivité agricole du secteur d'étude. Le taux moyen annuel d'expansion spatiale et le taux de conversion des unités d'occupation des terres ont été synthétisés par le tableau 7.

Tableau 7 : Taux moyen annuel d'expansion spatiale et taux de conversion des unités d'occupation des terres de 1998 à 2018

OCCUPATION DU SOL	1998 Ha	%	2018 Ha	%
Forêt galerie	3111	0,95%	3022	0,93%
Forêt dense	1175	0,36%	1092	0,33%
Forêt claire et savane boisée	1038	0,32%	294	0,09%
Forêt marécageuse	3523	1,08%	3504	1,07%
Savane arborée et arbustive	49563	15,18%	48472	14,85%
Plantation	1066	0,33%	1529	0,47%
Cultures et jachères	219064	67,12%	220414	67,53%
Cultures et jachères à palmier	45291	13,88%	43702	13,39%
Marécage	767	0,23%	753	0,23%
Plan d'eau	516	0,16%	516	0,16%
Agglomération	1286	0,39%	3102	0,95%
TOTAL	326400	100,00%	326400	100,00%

Source : Images TM 1998 et Images SENTINELLE 2018

L'analyse de ce tableau révèle une nette régression en 2018 des forêts galeries (- 0,02 %), forêts denses (- 0,03 %), forêt claire et savane boisée (- 0,23 %), des forêts marécageuses (-0,01 %), des savanes arborée et arbustive (- 0,33 %) ainsi que des cultures et jachères à palmier (- 0,49 %). A l'opposée, on note une progression au niveau des plantations (+ 0,14 %), des cultures et jachères (+ 0,41 %), des agglomérations (+ 0,56 %) et une stabilité au niveau des plans d'eau et marécage par rapport à l'année 1998. Toutes les unités d'occupation des terres ont connu une modification de leurs superficies selon qu'elles aient été une formation naturelle ou des formations anthropiques. La plus grande réduction a été observée au niveau des cultures et jachères à palmier à cause de cette guerre entre les Coopératives d'Aménagement Rural (CAR) qui a contribué à la destruction de plusieurs hectares de palmeraies du département du Plateau et la plus grande progression est au niveau des agglomérations.

En conclusion, ces analyses ont permis de dégager des changements majeurs dans le secteur d'étude à savoir : la dégradation de formations forestières, marquée par une réduction de superficies de forêt claire et savane

boisée et de savane arborée et arbustive pour l'installation humaine et l'élargissement des surfaces cultivables au niveau du secteur d'étude.

Discussion

Plusieurs travaux de recherche ont porté sur la problématique du commerce transfrontalier en Afrique en général et au Bénin en particulier. Ils ont abouti pour la plupart à des résultats similaires que la présente recherche. C'est ainsi que les travaux de O. Walther et M. Kone (2018) à travers une analyse empirique des réseaux marchands organisés autour du textile d'occasion au sud du Niger ont montré que l'émergence du commerce de réexportation repose sur la proximité de la région au port de Cotonou et des conditions fiscales attrayantes pour mettre à profit la situation frontalière des marchés. Ils ajoutent dans leur résultat que les marchands du commerce de réexportation se sont installés au cours de trois grandes vagues de migration dont les origines géographiques sont toujours plus lointaines. Cependant, ils confirment que depuis l'élection du Président Buhari au Nigeria, l'essor de ce commerce de réexportation est toutefois remis en cause par les contrôles renforcés visant à limiter l'importation de produits frappés d'interdiction.

Cette étude, à l'instar de celle menée par Kombiéni *et al* (2021, p. 61) au Nord-Ouest de l'Atacora au Bénin révèlent que les échanges dans cet espace frontalier sont à 92 % commerciaux et 8 % à but touristique. Ils ajoutent que toutefois, 91 % des produits agricoles de cet espace sont collectés dans les différents marchés des Communes frontalières de l'Atacora vers le Burkina-Faso contre 9 % d'exportation de l'essence de contrebande et d'importation des produits manufacturiers. Pour finir, ils confirment que ces activités commerciales ont des impacts important car ils génèrent des revenus aux acteurs du secteur d'étude et contribuent ainsi au développement local des Communes frontalières de l'Atacora à travers le paiement des taxes et impôts.

De même, K. Titeca et C. Kimanuka (2012) trouvent que le commerce informel transfrontalier joue un rôle considérable dans la région des Grands Lacs, où des grandes quantités de biens sont échangées par les petits commerçants entre la République Démocratique du Congo, le Rwanda, l'Ouganda et le Burundi, permettant l'approvisionnement des biens particuliers (surtout des produits vivriers) pour des régions qui ne produisent pas assez pour couvrir leur besoin.

Par ailleurs, l'ABÉGIEF (2015, p. 1) à travers le Programme National de Gestion Intégrée des Espaces Frontaliers du Bénin propose de renforcer la souveraineté nationale dans les zones frontalières afin de sécuriser le territoire national et de créer de meilleures conditions d'existence aux populations desdites zones. Spécifiquement, ce programme veut faire des espaces frontaliers de véritables zones de développement local concourant à la lutte contre la pauvreté et à l'amélioration des conditions de vie des populations.

Ces différents résultats s'apparentent à ceux de cette recherche. En effet, l'espace frontalier du département du Plateau au Sud-est du Bénin dispose de plusieurs marchés frontaliers qui permettent l'écoulement des divers produits d'échanges entre le Bénin et le Nigeria.

Conclusion

Au terme de cette étude, les principaux atouts naturels et humains ont permis d'appréhender l'importance des échanges commerciaux frontaliers dans le Département du Plateau au Sud-est du Bénin. En étudiant ces différentes caractéristiques dont la plupart des activités transfrontalières échappent au contrôle des Etats et sont le fait des individus et de réseaux plus ou moins organisés. Ces activités révèlent le fait que, les populations frontalières en général et celle du département du Plateau et au Nigeria en particulier, ont le souci de leur épanouissement quotidien et n'attendent pas nécessairement les ressources mises à leur profit par les gouvernants mais essayent de profiter des richesses créées par leurs Etats ou venant d'ailleurs.

References:

1. Agence Béninoise de Gestion Intégrée des Espaces Frontaliers (ABéGIEF), 2013, Politique Nationale de développement des espaces frontaliers. MISPC, Bénin, 231 p.
2. Agence Béninoise de Gestion Intégrée des Espaces Frontaliers (ABéGIEF), 2015, Association Béninoise des Communes Frontalières (ABCF) : un outil stratégique dans la gestion des frontières, Agenda des frontières 2015. <http://www.abegief.org/?webmater-ABeGIEF>, (consulté le 12/01/2021 à 16h).
3. AÏCHEOU Dossa Alfred, 2017, Marché des produits agricoles vivriers du Département de l'Atlantique au Sud du Bénin : fonctionnement, implication économiques et spatiales. Mémoire de Thèse de Géographie, EDP/FLASH/UAC, 315 p.
4. DIALLO Souleymane, 2006, Dynamiques transfrontalières et développement local urbain dans un contexte de décentralisation : le cas de la commune de Rosso Sénégal. Saint-Louis, Université Gaston Berger. Mémoire de DEA, 112 p.
5. DOMINGO Etienne, 2008, La région urbaine du littoral du Bénin : dynamiques urbanisantes et environnement, une géographie de l'aménagement du territoire. Thèse de doctorat d'Etat de Géographie. Université de Lomé, 585 p.
6. FOUCHER Michel, 1994, Fronts et frontières. Fayard, Paris, 692 p.
7. IGUE Ogunsola John, 1993, Echanges et espaces de développement : cas de l'Afrique de l'Ouest. Travaux de l'Institut de Géographie de Reims, n° 83-84, 1993, 19-39.

8. Institut National de la Statistique (INS), 2014, Enquête sur les échanges transfrontaliers de marchandises au Cameroun : Bilan méthodologique et résultats. Rapport de transaction, 2014. 60 p.
9. KOMBIENI M'Bouaré Frédéric, KOMBIENI Azouma Hervé, ASSOUNI Janvier et TADJA Idrissou, 2021, Echanges transfrontaliers entre les communes frontalières au Nord-Ouest de l'Atacora au Bénin et le Burkina-Faso. Journal of Research in Humanities and Social Science, Vol 9, ISSN : 2321-9467, 61-74.
10. KOMBIENOU Pocoun Damè, 2012 : Influences des systèmes de productions agricoles sur l'occupation des terres, la fertilité des sols et l'agro-biodiversité en zone montagneuse au nord-ouest du Bénin. Thèse de doctorat, EDP/FLASH/UAC, 291 p.
11. Schéma National d'Aménagement du Territoire (SNAT). Edition septembre 2017, 175.
12. SOSSOU-AGBO Lazare, 2011, Dynamique territoriale à la frontière bénino-nigériane : Rôle des marchés du Sud-Est. Brit XI, Sep 2011. Genève/ Grenoble, France, 23 p.
13. TITECA Kristof et KIMANUKA Célestin, 2012, Marché dans l'obscurité : le commerce informel transfrontalier dans la région des Grands Lacs, International Alert en collaboration avec ONU FEMMES, 56 p.
14. WALTHER Olivier et KONE Moustapha, 2018, Commerce de réexportation des textiles et villes frontalières entre Niger et Nigéria. Les cahiers d'Outre-Mer, [en ligne], 278 juillet-décembre, ISSN 0373-5834, 465-491.